



KB

REPUBLIKA E SHQIPËRISË

BASHKIA VLORË  
DREJTORIA E PËRGJITHSHME RREGULLATORE  
DREJTORIA JURIDIKENr. 897 prot.Vlorë, më 20.01 2025PROJEKT- VENDIM

Nr. \_\_\_\_\_, Datë, \_\_\_\_\_ 2025

“PËR SHPREHJEN E DAKORDËSISË PËR NISJEN E PROCEDURAVE PËR TRANSFERIMIN NË PRONËSI TË BASHKISË VLORË TË PASURIVE”: NR. 36/179 ME SIPËRFAQE TOTALE 317.98 M<sup>2</sup> ZK.8602, NR.36/76 ME SIPËRFAQE TOTALE 832.4 M<sup>2</sup> ZK 8602, NR. 32/107 ME SIPËRFAQE TOTALE 390 M<sup>2</sup> ZK. 8604, NR.32/106 ME SIPËRFAQE TOTALE 390 M<sup>2</sup> ZK. 8604, NR.32/90 SIPËRFAQE 503 M<sup>2</sup> ZK.8604, NR.32/105 ME SIPËRFAQE 390M<sup>2</sup> ZK.8604, NR.32/104 ME SIPËRFAQE 375 M<sup>2</sup> ZK.8604, NR.32/92 ME SIPËRFAQE 503 M<sup>2</sup> ZK.8604, NR. 32/524/1 ME SIPËRFAQE TOTALE 552 M<sup>2</sup> ZK. 8604, NR.32/103 ME SIPWRFAQE TOTALE 390 M<sup>2</sup>, ZK.8604, NR.32/91 ME SIPWRFAQE TOTALE OBJEKTI 503.2 M<sup>2</sup> ZK.8604“,

Bazuar në Ligjin Nr.139/2015 datë 17.12.2015 “Për Vetëqeverisjen Vendore” Neni 8, Neni 9.1 pika 1/b dhe 2, Neni 54 pika e, në Ligjin Nr.8743 datë 22.02.2001, “Për pronat e paluajtshme të shtetit, I ndryshuar me Ligjin Nr. 9558/2006, në Ligjin Nr.8744 datë 22.02.2001, “ Për transferimin e pronave të paluajtshme publike të shtetit në njësitë e qeverisjes vendore” i azhornuar me Ligjin Nr.9561, datë 12.06.2006, si dhe me Ligjin Nr. 9797, datë 23.07.2007”, në V.K.M Nr.500, datë 14.08.2001 “Për inventarizimin e pronave të paluajtshme shtetërore dhe transferimin e pronave në Njësitë e Qeverisjes Vendore” ndryshuar me V.K.M Nr. 1277, datë 23.12.2009, në Udhëzimin Nr.15, datë 30.05.2003 “Për mënyrën e paraqitjes nga Njësitë e Qeverisjes Vendore të kërkesave për transferimin, në pronësi të tyre të pronave të paluajtshme publike”, në VKB me Nr. 38, datë 30.04.2024, “Për përcaktimin e procedurës per negociimin me zhvilluesit privat që shprehin interesin qe të bashkëpunojnë me Bashkinë e Vlorës nëpërmjet marrëveshjes për pronat në pronësi të saj”, si edhe në relacionin bashkëlidhur këtij projekt-vendimi,

**V E N D O S I:**

1. Të shprehi dakordësinë për nisjen e procedurave për transferimin në pronësi të Bashkisë Vlorë, për pasuritë e mëposhtme:

- Nr. 36/179, me sipërfaqe totale 317.98 m<sup>2</sup>, ZK. 8602



- Nr. 36/76, me sipërfaqe totale 832.4 m<sup>2</sup>, ZK 8602
- Nr. 32/107, me sipërfaqe totale 390 m<sup>2</sup>, ZK. 8604
- Nr. 32/106, me sipërfaqe totale 390 m<sup>2</sup>, Zk. 8604
- Nr.32/90,Sip 503 m2,Zk.8604
- Nr.32/105,Sip 390m2,Zk.8604
- Nr.32/104,Sip 375 m2,Zk.8604
- Nr.32/103,Sip 390 m2,Zk.8604
- Nr.32/92,Sip 503 m2,Zk.8604
- Nr.32/91,Sip 503.2 m2,Zk.8604
- Nr. 32/524/1, sipërfaqe totale 552 m<sup>2</sup>, ZK. 8604

2. Ngarkohet Kryetari dhe Administrata e Bashkisë të kryejë procedurat përkatëse ligjore deri në vendimarrjen e Këshillit të Ministrave për kalimin e pronësisë sipas pikës 1.

Ky Vendim hyn në fuqi bazuar në Ligjin nr. 139/2015 datë 17.12.2015 “Për Vetëqeverisjen Vendore”, Neni 55 pika 6.

Duke ju falenderuar për bashkëpunimin!

**KRYETAR**

**Ermal Dredha**





REPUBLIKA E SHQIPËRISË

BASHKIA VLORË  
DREJTORIA E PËRGJITHSHME RREGULLATORE  
DREJTORIA JURIDIKE

Nr. 897 prot.

Vlorë, më 20.09 2025

RELACION

Mbi Projekt-Vendimin “ PËR SHPREHJEN E DAKORDËSISË PËR NISJEN E PROCEDURAVE PËR TRANSFERIMIN NË PRONËSI TË BASHKISË VLORË TË PASURIVE”: NR. 36/179, SIP 317.98 m<sup>2</sup>, ZK 8602; PASURISË NR. 36/76, SIP 832.4 m<sup>2</sup>, ZK. 8602; PASURISË NR. 32/107, SIP 390 m<sup>2</sup>, ZK. 8604; PASURISË NR. 32/524/1, SIP 552 m<sup>2</sup>, ZK. 8604; PASURISË NR. 32/399, SIP 32833 m<sup>2</sup>, ZK. 8604; PASURISË NR. 32/106, SIP 390 m<sup>2</sup>, ZK. 8604”.

PARA KESHILLIT TË BASHKISË

**Të nderuar Këshilltarë!**

Projekt-Vendimi “PËR SHPREHJEN E DAKORDËSISË PËR NISJEN E PROCEDURAVE PËR TRANSFERIMIN NË PRONËSI TË BASHKISË VLORË TË PASURIVE”: NR. 36/179 ME SIPËRFAQE TOTALE 317.98 M<sup>2</sup> ZK.8602, NR.36/76 ME SIPËRFAQE TOTALE 832.4 M<sup>2</sup> ZK 8602, NR. 32/107 ME SIPËRFAQE TOTALE 390 M<sup>2</sup> ZK. 8604,NR.32/106 ME SIPËRFAQE TOTALE 390 M<sup>2</sup> ZK. 8604, NR.32/90 SIPËRFAQE 503 M2 ZK.8604, NR.32/105 ME SIPËRFAQE 390M2 ZK.8604, NR.32/104 ME SIPËRFAQE 375 M2 ZK.8604, NR.32/92 ME SIPËRFAQE 503 M2 ZK.8604, NR. 32/524/1 ME SIPËRFAQE TOTALE 552 M2 ZK. 8604, NR.32/103 ME SIPËRFAQE TOTALE 390 M2, ZK.8604, NR.32/91 ME SIPËRFAQE TOTALE OBJEKTI 503.2 M2 ZK.8604“, që po ju paraqesim ka për qëllim miratimin në kuadër të përmirësimit të shërbimeve, zhvillimit ekonomik dhe shfrytëzimit sa më efektiv të pronave publike në pronësi të Bashkisë Vlorë,.

Nevoja për nxitjen e zhvillimit urban qoftë nëpërmjet investimeve të drejtëpërdrejta të Bashkisë Vlorë si dhe bashkëpunimet me zhvilluesit privat do të sigurojnë një menaxhim më të mirë të burimeve lokale, të nxisë investimet private si dhe të maksimizojë përfitimet për komunitetin lokal.

Marrëveshjet afatgjata me zhvilluesit privat dhe investimet e drejtëpërdrejta të vetë Bashkisë Vlorë do të ndikojnë pozitivisht në zhvillimin ekonomik të qytetit të Vlorës duke sjellë rritjen e të ardhurave për buxhetin e Bashkisë Vlorë .

Në të dyja rastet, qoftë kur Bashkia Vlorë do të investojë nga fondet e saj ose nëse do të bazohet në VKB-në Nr. 38, datë 30.04.2024, është e domosdoshme të nis procedura e transferimit dhe rregjistrimin në pronësi të saj të aseteve të sipërcituara.

Subjektet të cilat kanë paraqitur kërkesën dhe interesin për zhvillimin e këtyre pasurive objekt i këtij projekt-vendimi janë : “ANCHOR INVESTMENT” shpk dhe “LAZAJ 2002” shpk, bashkëlidhur relacionit janë dhe kopjet e QKB-ve të subjekteve.

Për të bërë transferimin e pronsisë nga pronësia shtet në pronësi të Bashkisë Vlorë kërkohet shprehja e dakordësisë nga Këshilli i Bashkisë si edhe shprehja e ligjshmërisë nga Prefekti i Qarkut Vlorë.

Ky Projekt-Vendim nuk nënkupton kalimin e mënjëhershëm të pasurive : nr. 36/179 me sipërfaqe totale 317.98 m<sup>2</sup> zk.8602, nr.36/76 me sipërfaqe totale 832.4 m<sup>2</sup> zk 8602, nr. 32/107 me sipërfaqe totale 390 m<sup>2</sup> zk. 8604,nr.32/106 me sipërfaqe totale 390 m<sup>2</sup> zk. 8604, nr.32/90 sipërfaqe 503 m<sup>2</sup> zk.8604, nr.32/105 me sipërfaqe 390m<sup>2</sup> zk.8604, nr.32/104 me sipërfaqe 375 m<sup>2</sup> zk.8604, nr.32/92 me sipërfaqe 503 m<sup>2</sup> zk.8604, nr. 32/524/1 me sipërfaqe totale 552 m<sup>2</sup> zk. 8604, nr.32/103 me sipërfaqe totale 390 m<sup>2</sup>, zk.8604, nr.32/91 me sipërfaqe totale objekti 503.2 m<sup>2</sup> zk.8604, në pronësi të Bashkisë Vlorë, pasi paraprakisht duhen kryer procedurat përkatëse me institucionet kopetente, deri në vendimarrjen e Këshillit të Ministrave, pasi janë këto institucione që do të vlerësojnë kërkesën që paraqesim sot për miratim nga Këshilli i Bashkisë.

Referur dhe dispozitave ligjore që shoqërojnë Projekt-Vendimin që po ju paraqesim paraprakisht kërkohet vendimarrja e Këshilli të Bashkisë Vlorë ku të shprehet dakordësia e kalimit të pronësisë në favor të Bashkisë Vlorë.

Në këto kushte, kërkojmë prej jush miratimin e këtij Projekt-Vendimi për të mundësuar vazhdimin e procedurave të mëtejshme ligjore për kalimin e pronësisë nga pronësia “Shtet” në pronësi “Bashki”.

Duke ju falenderuar për bashkëpunimin!

*Konceptoi : Sonela Haxhiraj*

*Miratoi : Dorian Demiri*



REPUBLIKA E SHQIPËRISË  
AGJENCIA SHTETËRORE E KADASTRËS

KARTELA E PASURISË SË PALUAJTSHME

Kodi Unik 8602059226

(Nga \_\_\_\_\_, Në \_\_\_\_\_)

**A - TË DHËNAT E PASURISË**

Zona Kadastrale Nr. 8602, Lloji i Pasurisë: TRUALL, Nr. i Pasurisë: 36/179, Sipërfaqja Totale 317.98 m<sup>2</sup>,  
(Nga të Cilat Truall 317.98 m<sup>2</sup>; Ndërtesë 0 m<sup>2</sup>)

Indeksi i Hartës Kadastrale VL; S-13, Numri i Pemëve: 0,

Adresa e Pasurisë: Bashkia VLORE, Rruga \_\_\_\_\_, Ndërtesa Nr. \_\_\_\_\_, SH/K \_\_\_\_\_, Apartamenti Nr. \_\_\_\_\_  
Vlera e Pasurisë:

Fillestare \_\_\_\_\_ Leke (Akti Nr. \_\_\_\_\_, Dt. \_\_\_\_\_), Rivlerësim \_\_\_\_\_ (Akti Nr. \_\_\_\_\_, Dt. \_\_\_\_\_)

**B - TË DHËNAT E TITULLIT TË PRONËSISË**

Pronari: SHTET, Nr. Identifikimi/NIPT \_\_\_\_\_, Pjesa Takuese 0/100, Lloji i Pronësisë: I

Adresa e Pronarit: Bashkia DURRES, Rruga PLAZH/13, Ndërtesa Nr. \_\_\_\_\_, SH/K \_\_\_\_\_, Apartamenti Nr. \_\_\_\_\_

Pronari: SHTET, Nr. Identifikimi/NIPT \_\_\_\_\_, Pjesa Takuese 0/100, Lloji i Pronësisë: I

Adresa e Pronarit: Bashkia \_\_\_\_\_, Rruga \_\_\_\_\_, Ndërtesa Nr. \_\_\_\_\_, SH/K \_\_\_\_\_, Apartamenti Nr. \_\_\_\_\_

Akti i Fitimit të Pronësisë: Emërtimi: \_\_\_\_\_, Nr. \_\_\_\_\_, Datë: \_\_\_\_\_

Regjistruar: Nr. LNSH2011, Datë: 01/03/2014

*\*Pjesëmarrës në Bashkëpronësi të Detyrueshme për Pasurinë Nr. \_\_\_\_\_, me Kod Unik \_\_\_\_\_.*

**B/1 - TË DHËNAT E REGJISTRIMIT PARAPRAK**

Akti Paraprak i Fitimit të Pronësisë: Emërtimi: \_\_\_\_\_, Nr. \_\_\_\_\_, Datë: \_\_\_\_\_

Përshkrimi i Objektivit të Aktit: \_\_\_\_\_

Regjistruar: Nr. \_\_\_\_\_, Datë: \_\_\_\_\_



REPUBLIKA E SHQIPËRISË  
AGJENCIA SHTETËRORE E KADASTRËS

KARTELA E PASURISË SË PALUAJTSHME

C-TË DREJTAT REALE

Nr. Regjistrimi	Dt. Regjistrimi	Lloji i të Drejtës	Të Dhënat e Aktit			Afati i Vlefshmërisë	Përfitues	
			Emërtim	Nr.	Datë		Emër Atësi Mbiemër	Nr. Identifikimi/NIPT

D - KUFIZIMET E PRONËSISË

Nr. Regjistrimi	Dt. Regjistrimi	Lloji i Kufizimit	Të Dhënat e Aktit			Afati i Kufizimit	Përfitues/Kërkues	
			Emërtim	Nr.	Datë		Emër Atësi Mbiemër	Nr. Identifikimi/NIPT
00013018	01/08/2014		POSEDOHET NGANEBI ZYKAJ URDHER INFORMIMI			0		

E - INFORMACIONE TË TJERA PËR PRONËN

Lloji i Informacionit: \_\_\_\_\_, Emërtimi i Aktit: \_\_\_\_\_, Nr. \_\_\_\_\_, Datë: \_\_\_\_\_  
Regjistruar: Nr. \_\_\_\_\_, Datë: \_\_\_\_\_  
Përshkrimi: 6077

F-VEPRIMET ME KARTELËN E PASURISË

Veprimet me Kartelën Kryer Nga: Erxhino Dauti, Veprimi me Nr. Regjistrimi: LNSH2011, Datë: 12/05/2024

DREJTORI

Data e lëshimit 21/11/2024

# PLAN RILEVIMI PER PUNIME KADASTRALE

PRONARI: SHTET

DATE: 10.12.2024

QELLIMI: TRANSFERIM

VENDNDODHJA  
BASHKIA Vlorë

DVASHK/ZVASHK: Vlorë

ZONA KADASTRALE: 8602

NUMRI PASURISE: 36/179

INDEX HARTE : VL - M - 9

TE DHENAT E PASURISE

LLOJI PASURISE: NDËRTESË

SIP.TRUALLI =

SIPERFAQE GJURMES NDERTIMIT= 114.6 m<sup>2</sup>

NUMRI KATEVE: 2K

NUMRI PEMEVE

## KORNIZA REFERUESE GJEODEZIKE SHQIPTARE



SH 1:500

Nr.	ORIENTIMI	PERDORIMI	TIPI KUFIRIT	KUFITARI	ID/NIPT	SHENIME TE REALIZUESIT
1	VERI					
2	JUG					
3	LINDJE					
4	PERËNDIM					

TEKNOLOGJIA E MATJEVE: Z-ZYRË; S-STACION TOTAL;

SHENIME TE VECANTA:

PRONARI/BASHKEPRONARET-DEKLARIM MBI MARREDHENIET ME KUFITARET

EMRI: SHTET

NENSHKRIMI:

REALIZOI

ING.GJEODIT AIKEN HOKHA



REPUBLIKA E SHQIPËRISË  
AGJENCIA SHTETËRORE E KADASTRËS  
KARTELA E PASURISË SË PALUAJTSHME

Kodi Unik 8602059147  
(Nga \_\_\_\_\_, Në \_\_\_\_\_)

**A - TË DHËNAT E PASURISË**

Zona Kadastrale Nr. 8602, Lloji i Pasurisë: TRUALL, Nr. i Pasurisë: 36/76, Sipërfaqja Totale 832.4 m2, (Nga të Cilat Truall 832.4 m2; Ndërtesë 0 m2)

Indeksi i Hartës Kadastrale VL; S-13, Numri i Pemëve: 0,  
Adresa e Pasurisë: Bashkia \_\_\_\_\_, Rruga PLAZH/13, Ndërtesa Nr. \_\_\_\_\_, SH/K -1, Apartamenti Nr. \_\_\_\_\_

Vlera e Pasurisë:

Fillestare \_\_\_\_\_ Leke (Akti Nr. \_\_\_\_\_, Dt. \_\_\_\_\_), Rivlerësim \_\_\_\_\_ (Akti Nr. \_\_\_\_\_, Dt. \_\_\_\_\_)

**B - TË DHËNAT E TITULLIT TË PRONËSISË**

Pronari: SHTET, Nr. Identifikimi/NIPT \_\_\_\_\_, Pjesa Takuese 0/100, Lloji i Pronësisë: I  
Adresa e Pronarit: Bashkia \_\_\_\_\_, Rruga PLAZH/13, Ndërtesa Nr. \_\_\_\_\_, SH/K -1, Apartamenti Nr. \_\_\_\_\_

Pronari: SHTET, Nr. Identifikimi/NIPT \_\_\_\_\_, Pjesa Takuese 0/100, Lloji i Pronësisë: I  
Adresa e Pronarit: Bashkia \_\_\_\_\_, Rruga \_\_\_\_\_, Ndërtesa Nr. \_\_\_\_\_, SH/K \_\_\_\_\_, Apartamenti Nr. \_\_\_\_\_

Akti i Fitimit të Pronësisë: Emërtimi: \_\_\_\_\_, Nr. \_\_\_\_\_, Datë: \_\_\_\_\_

Regjistruar: Nr. LNSH2011, Datë: 01/08/2014

\*Pjesëmarrës në Bashkëpronësi të Detyrueshme për Pasurinë Nr. \_\_\_\_\_, me Kod Unik \_\_\_\_\_.

**B/1 - TË DHËNAT E REGJISTRIMIT PARAPRAK**

Akti Paraparak i Fitimit të Pronësisë: Emërtimi: \_\_\_\_\_, Nr. \_\_\_\_\_, Datë: \_\_\_\_\_

Përshkrimi i Objektit të Aktit: \_\_\_\_\_

Regjistruar: Nr. \_\_\_\_\_, Datë: \_\_\_\_\_





REPUBLIKA E SHQIPËRISË  
AGJENCIA SHTETËRORE E KADASTRËS  
KARTELA E PASURISË SË PALUAJTSHME

**C-TË DREJTAT REALE**

Nr. Regjistrimi	Dt. Regjistrimi	Lloji i të Drejtës	Të Dhënat e Aktit			Afati i Vlefshmërisë	Përfitues	
			Emërtim	Nr.	Datë		Emër Atësi Mbiemër	Nr. Identifikimi/ NIPT

**D - KUFIZIMET E PRONËSISË**

Nr. Regjistrimi	Dt. Regjistrimi	Lloji i Kufizimit	Të Dhënat e Aktit			Afati i Kufizimit	Përfitues/Kërkuues	
			Emërtim	Nr.	Datë		Emër Atësi Mbiemër	Nr. Identifikimi/ NIPT

**E - INFORMACIONE TË TJERA PËR PRONËN**

Lloji i Informacionit: \_\_\_\_\_, Emërtimi i Aktit: \_\_\_\_\_, Nr. \_\_\_\_\_, Datë: \_\_\_\_\_  
Regjistruar: Nr. \_\_\_\_\_, Datë: \_\_\_\_\_  
Përshkrimi: 5966

**F-VEPRIMET ME KARTELËN E PASURISË**

Veprimet me Kartelën Kryer Nga: Erxhino Dauti, Veprimi me Nr. Regjistrimi: LNSH2011, Datë: 12/05/2024

**DREJTORI**

**Data e lëshimit 21/11/2024**

# PLAN RILEVIMI PER PUNIME KADASTRALE

PRONARI: SHTET

DATE: 10.12.2024

QELLIMI: TRANSFERIM

VENDNDODHJA

BASHKIA Vlorë

DVASHK/ZVASHK: Vlorë

ZONA KADASTRALE: 8602

NUMRI PASURISE: 36/76

INDEX HARTE : VL - M - 9

TE DHENAT E PASURISE

LLOJI PASURISE: NDERTESE

SIP.TRUALLI =

SIPERFAQE GJURMES NDERTIMIT= 533 m<sup>2</sup>

NUMRI KATEVE: 2K

NUMRI PEMEVE

## KORNIZA REFERUESE GJEODEZIKE SHQIPTARE



SH 1:500

Nr.	ORIENTIMI	PERDORIMI	TIPI KUFIRIT	KUFITARI	ID/NIPT	SHENIME TE REALIZUESIT
1	VERI					
2	JUG					
3	LINDJE					
4	PERENDIM					

REALIZOI  
ING.GJEODET MIKEN HOXHA

TEKNOLOGJIA E MATJEVE: Z-ZYRË; S-STACION TOTAL;

SHENIME TE VECANTA:

PRONARI/BASHKEPRONARET-DEKLARIM MBI MARREDHENIET ME KUFITARET

EMRI: SHTET

NENSHKRIMI:



REPUBLIKA E SHQIPËRISË  
AGJENCIA SHTETËRORE E KADASTRËS

KARTELA E PASURISË SË PALUAJTSHME

Kodi Unik 8604025250

(Nga \_\_\_\_\_, Në \_\_\_\_\_)

**A - TË DHËNAT E PASURISË**

Zona Kadastrale Nr. 8604, Lloji i Pasurisë: TRUALL, Nr. i Pasurisë: 32/107, Sipërfaqja Totale 390 m<sup>2</sup>,  
(Nga të Cilat Truall 390 m<sup>2</sup>; Ndërtesë 282 m<sup>2</sup>)

Indeksi i Hartës Kadastrale VL-M-9, Numri i Pemëve: 0,

Adresa e Pasurisë: Bashkia VLORE 4, Rruga 1 MAJI, Ndërtesa Nr. \_\_\_\_\_, SH/K \_\_\_\_\_, Apartamenti Nr. \_\_\_\_\_

Vlera e Pasurisë:

Fillestare \_\_\_\_\_ (Akti Nr. \_\_\_\_\_, Dt. \_\_\_\_\_), Rivlerësim \_\_\_\_\_ (Akti Nr. \_\_\_\_\_, Dt. \_\_\_\_\_)

**B – TË DHËNAT E TITULLIT TË PRONËSISË**

Pronari: SHTETI, Nr. Identifikimi/NIPT R0000000SH, Pjesa Takuese 1/1, Lloji i Pronësisë: P

Adresa e Pronarit: Bashkia Shtet, Rruga \_\_\_\_\_, Ndërtesa Nr. \_\_\_\_\_, SH/K \_\_\_\_\_, Apartamenti Nr. \_\_\_\_\_

Akti i Fitimit të Pronësisë: Emërtimi: \_\_\_\_\_, Nr. \_\_\_\_\_, Datë: \_\_\_\_\_

Regjistruar: Nr. 0000, Datë: 29/09/2006

*\*Pjesëmarrës në Bashkëpronësi të Detyrueshme për Pasurinë Nr. \_\_\_\_\_, me Kod Unik \_\_\_\_\_*

**B/1 – TË DHËNAT E REGJISTRIMIT PARAPRAK**

Akti Paraprak i Fitimit të Pronësisë: Emërtimi: \_\_\_\_\_, Nr. \_\_\_\_\_, Datë: \_\_\_\_\_

Përshkrimi i Objektit të Aktit: \_\_\_\_\_

Regjistruar: Nr. \_\_\_\_\_, Datë: \_\_\_\_\_



REPUBLIKA E SHQIPËRISË  
AGJENCIA SHTETËRORE E KADASTRËS

KARTELA E PASURISË SË PALUAJTSHME

C-TË DREJTAT REALE

Nr. Regjistrimi	Dt. Regjistrimi	Lloji i të Drejtës	Të Dhënat e Aktit			Afati i Vlefshmërisë	Përfitues	
			Emërtim	Nr.	Datë		Emër Atësi Mbiemër	Nr. Identifikimi/ NIPT

D - KUFIZIMET E PRONËSISË

Nr. Regjistrimi	Dt. Regjistrimi	Lloji i Kufizimit	Të Dhënat e Aktit			Afati i Kufizimit	Përfitues/Kërkues	
			Emërtim	Nr.	Datë		Emër Atësi Mbiemër	Nr. Identifikimi/ NIPT

E - INFORMACIONE TË TJERA PËR PRONËN

Lloji i Informacionit: \_\_\_\_\_, Emërtimi i Aktit: \_\_\_\_\_, Nr. \_\_, Datë: \_\_\_\_\_  
Regjistruar: Nr. \_\_, Datë: \_\_\_\_\_  
Përshkrimi: KABINE PUSHIMI

DREJTORI  
Ina Luçaj



Vulosur elektronikisht nga Drejtoria  
Vendore Vlorë  
Date: 2024/07/23 14:23:20 +02'00'  
K56703201O2024072314231354ASHK

Shaze  
Kondaj

Digitally signed by:  
Shaze Kondaj  
Date: 2024.07.23  
02:53:10 +02'00'

Rembran  
Luçaj

Digitally signed by:  
Rembran Luçaj  
Date: 2024.07.29  
11:20:48 +02'00'

Digitally signed by:  
Ina Luçaj  
Date: 2024.07.29  
12:10:30 +02'00'



REPUBLIKA E SHQIPËRISË  
AGJENCIA SHTETËRORE E KADASTRËS

FRAGMENT I HARTËS KADASTRALE

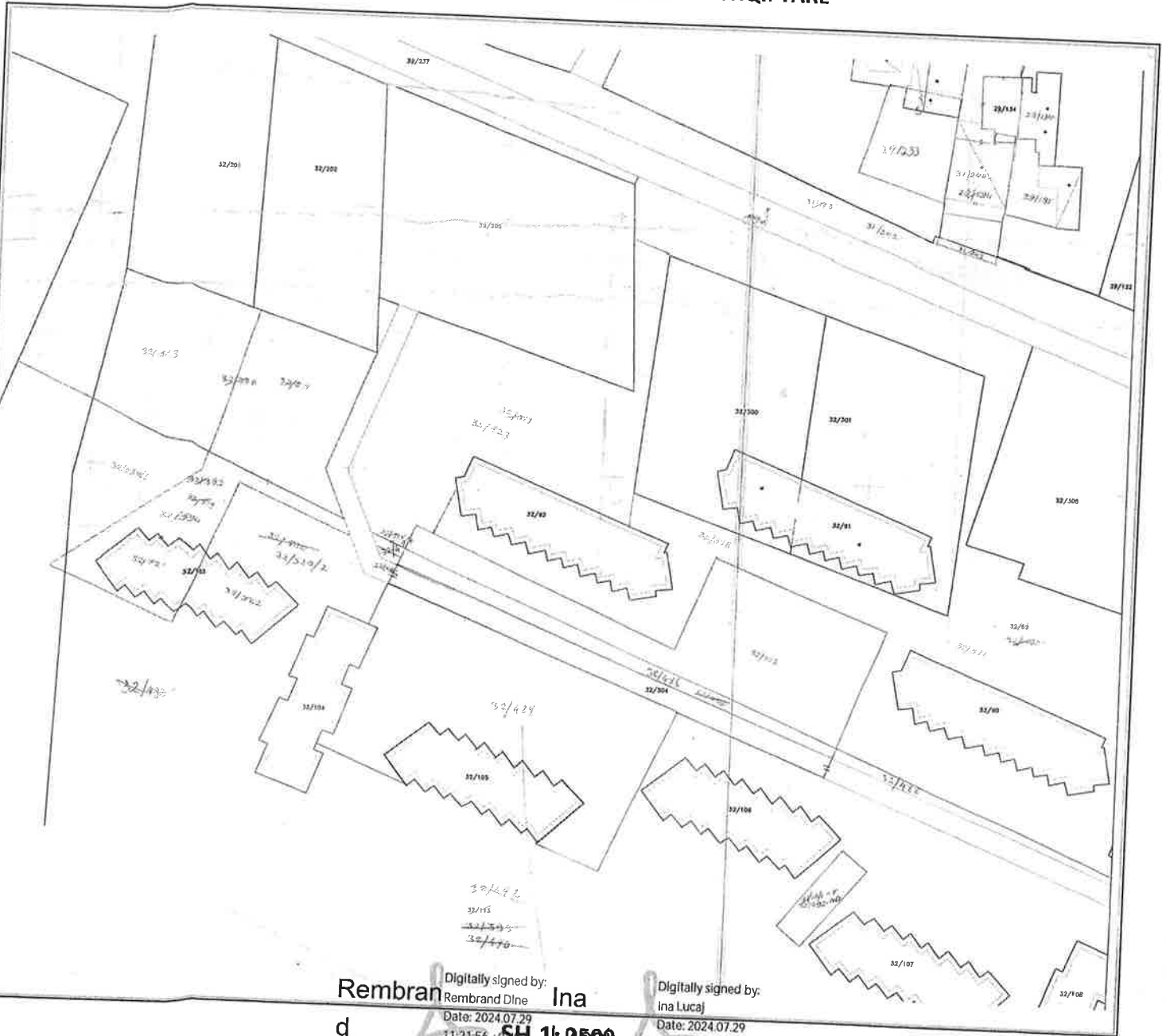
ZONA KADASTRALE: 8604

KODI UNIK: 8604025250

NUMRI PASURISË: 32/107

INDEKSI HARTËS: VL-M-9

KORNIZA REFERUESE GJEODEZIKE SHQIPTARE



Rembran d  
Digitally signed by: Rembrand Dine  
Date: 2024.07.29 11:21:56 +02'00'

Ina  
Digitally signed by: Ina Lucaj  
Date: 2024.07.29 12:09:42 +02'00'

SH 1: 0500

Data e lëshimit 29/07/2024



Vulosur elektronikisht nga Drejtoria  
Vendore Vlorë  
Date: 2024/07/29 11:21:26 +02'00'  
K5670320102024072911211881014

**SHPJEGUES**

- PARCELA
- NDËRTESTA

# PLAN RILEVIMI PER PUNIME KADASTRALE

PRONARI: SHTET

DATE: 10.12.2024

QELIMI: TRANSFERIM

VENDNDODHIA

BASHKIA Vlorë

DVASHK/ZVASHK: Vlorë

ZONA KADASTRALE: 8604

NUMRI PASURISE: 32/107

INDEX HARTE : VL - M - 9

TE DHENAT E PASURISE

LLOJI PASURISE: NDËRTESE

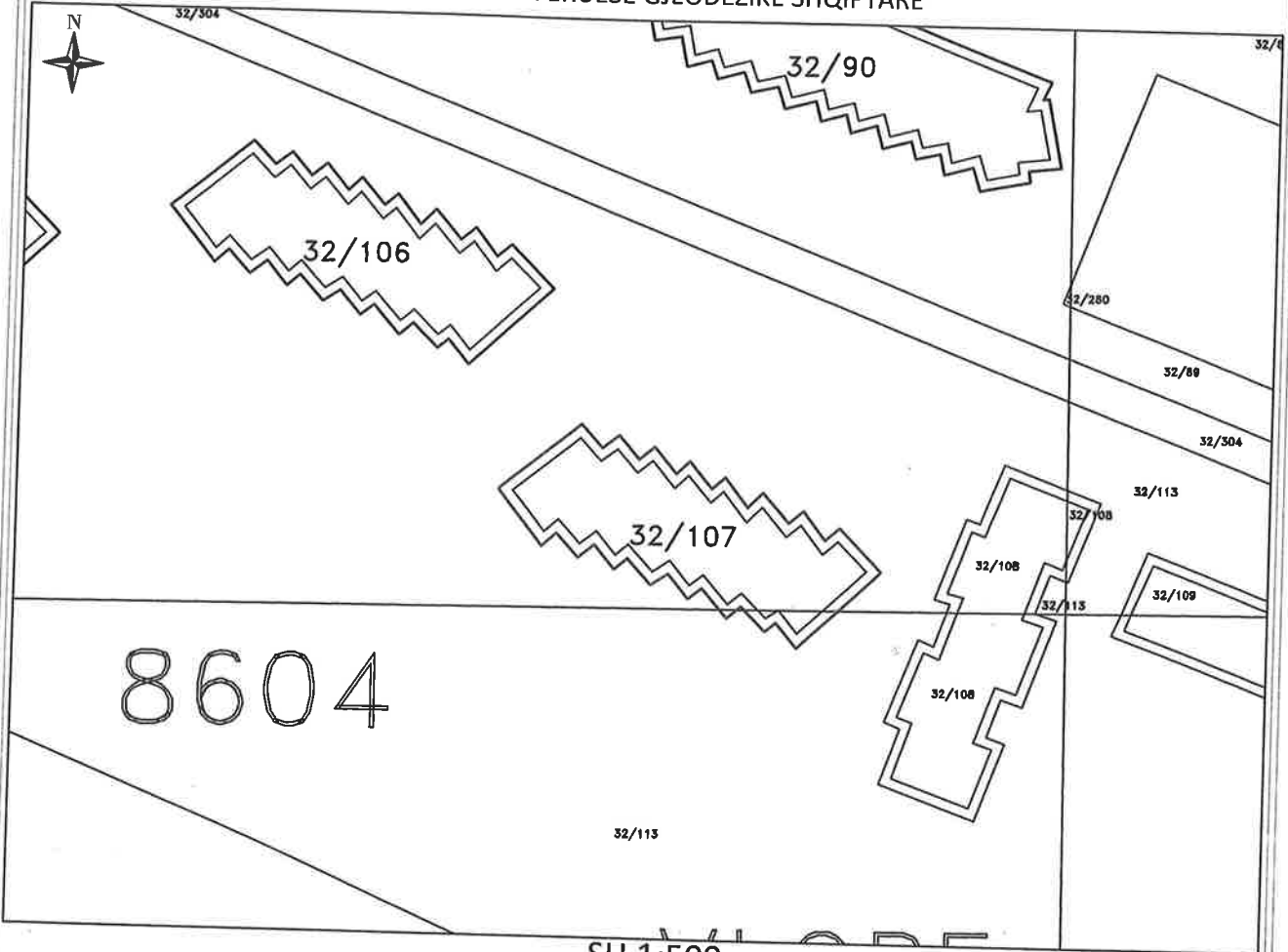
SIP.TRUALLI =

SIPERFAQE GJURMES NDERTIMIT= 390 m<sup>2</sup>

NUMRI KATEVE: 2K

NUMRI PEMEVE

## KORNIZA REFERUESE GJEODEZIKE SHQIPTARE



Nr.	ORIENTIMI	PERDORIMI	TIPI KUFIRIT	KUFITARI	ID/NIPT	SHENIME TE REALIZUESIT
1	VERI					
2	JUG					
3	LINDJE					
4	PERËNDIM					

TEKNOLOGJIA E MATJEVE: Z-ZYRË; S-STACION TOTAL;

SHENIME TE VECANTA:

PRONARI/BASHKEPRONARET-DEKLARIM MBI MARREDHENIET ME KUFITARET

EMRI: SHTET

NENSHKRIMI:

REALIZOI

ING.GJEODET AIKEN HOXHA



REPUBLIKA E SHQIPËRISË  
AGJENCIA SHTETËRORE E KADASTRËS

KARTELA E PASURISË SË PALUAJTSHME

Kodi Unik 8604025249

(Nga \_\_\_\_\_, Në \_\_\_\_\_)

**A - TË DHËNAT E PASURISË**

Zona Kadastrale Nr. 8604, Lloji i Pasurisë: TRUALL, Nr. i Pasurisë: 32/106, Sipërfaqja Totale 390 m<sup>2</sup>,  
(Nga të Cilat Truall 390 m<sup>2</sup>; Ndërtesë 282 m<sup>2</sup>)

Indeksi i Hartës Kadastrale VL-M-9, Numri i Pemëve: 0,

Adresa e Pasurisë: Bashkia VLORE 4, Rruga 1 MAJL, Ndërtesa Nr. \_\_, SH/K \_\_, Apartamenti Nr. \_\_

Vlera e Pasurisë:

Fillestare \_\_ (Akti Nr. \_\_, Dt. \_\_\_\_\_), Rivlerësim \_\_ (Akti Nr. \_\_, Dt. \_\_\_\_\_)

**B – TË DHËNAT E TITULLIT TË PRONËSISË**

Pronari: SHTETI, Nr. Identifikimi/NIPT R0000000SH, Pjesa Takuese 1/1, Lloji i Pronësisë: P

Adresa e Pronarit: Bashkia Shtet, Rruga \_\_, Ndërtesa Nr. \_\_, SH/K \_\_, Apartamenti Nr. \_\_

Akti i Fitimit të Pronësisë: Emërtimi: \_\_\_\_\_, Nr. \_\_, Datë: \_\_\_\_\_

Regjistruar: Nr. 0000, Datë: 29/09/2006

*\*Pjesëmarrës në Bashkëpronësi të Detyrueshme për Pasurinë Nr. \_\_\_\_\_, me Kod Unik \_\_\_\_\_*

**B/1 – TË DHËNAT E REGJISTRIMIT PARAPRAK**

Akti Paraprak i Fitimit të Pronësisë: Emërtimi: \_\_\_\_\_, Nr. \_\_, Datë: \_\_\_\_\_

Përshkrimi i Objektivit të Aktit: \_\_\_\_\_

Regjistruar: Nr. \_\_, Datë: \_\_\_\_\_



REPUBLIKA E SHQIPËRISË  
AGJENCIA SHTETËRORE E KADASTRËS

KARTELA E PASURISË SË PALUAJTSHME

C-TË DREJTAT REALE

Nr. Regjistrimi	Dt. Regjistrimi	Lloji i të Drejtës	Të Dhënat e Aktit			Afati i Vlefshmërisë	Përfitues	
			Emërtim	Nr.	Datë		Emër Atësi Mbiemër	Nr. Identifikimi/NIPT

D - KUFIZIMET E PRONËSISË

Nr. Regjistrimi	Dt. Regjistrimi	Lloji i Kufizimit	Të Dhënat e Aktit			Afati i Kufizimit	Përfitues/Kërkues	
			Emërtim	Nr.	Datë		Emër Atësi Mbiemër	Nr. Identifikimi/NIPT

E - INFORMACIONE TË TJERA PËR PRONËN

Lloji i Informacionit: \_\_\_\_\_, Emërtimi i Aktit: \_\_\_\_\_, Nr. \_\_\_\_\_, Datë: \_\_\_\_\_

Regjistruar: Nr. \_\_\_\_\_, Datë: \_\_\_\_\_

Përshkrimi: KABINE PUSHIMI

DREJTORI  
Ina Luçaj

Shaze  
Kondaj

Digitally signed by:  
Shaze Kondaj  
Date: 2024.07.23  
02:23:03 +02'00'

Rembran  
Luçaj

Digitally signed by:  
Rembran Luçaj  
Date: 2024.07.29  
11:18:30 +02'00'

Digitally signed by:  
Ina Luçaj  
Date: 2024.07.29  
12:11:27 +02'00'



Vulosur elektronikisht nga Drejtoria  
Vendore Vlorë  
Date: 2024/07/23 14:21:30 +02'00'  
K56703201O2024072314212393ASHK

Shënim : Ky dokument është gjeneruar dhe vulosur me anë të një procedure automatike nga një sistem elektronik (Agjencia Shtetërore e Kadastrës)





REPUBLIKA E SHQIPËRISË  
AGJENCIA SHTETËRORE E KADASTRËS

FRAGMENT I HARTËS KADASTRALE

ZONA KADASTRALE: 8604

KODI UNIK: 8604025249

NUMRI PASURISË : 32/106

INDEKSI HARTËS: VL-M-9

KORNIZA REFERUESE GJEODEZIKE SHQIPTARE



Digitally signed by: Rembran Dine Ina

Digitally signed by: Ina Luca

Date: 2024.07.29  
11:20:18 +02:00

Date: 2024.07.29  
12:10:54 +02:00

DREJTORI

Data e lëshimit 29/07/2024

SHPJEGUES

- PARCELA
- NDËRTESA



Vulosur elektronikisht nga Drejtoria  
Vendore Vlorë  
Date: 2024/07/29 11:19:17 +02'00'  
K5670320102024072911191030014

Shënim : Ky dokument është gjeneruar dhe vulosur me anë

# PLAN RILEVIMI PER PUNIME KADASTRALE

PRONARI: SHTET

DATE: 10.12.2024

QELLIMI: TRANSFERIM

QENDRODHIA

DVASHKIA Vlorë

DVASHK/ZVASHK: Vlorë

ZONA KADASTRALE: 8604

NUMRI PASURISE: 32/106

INDEX HARTE : VL - M - 9

TE DHENAT E PASURISE

LLOJI PASURISE: NDËRTESE

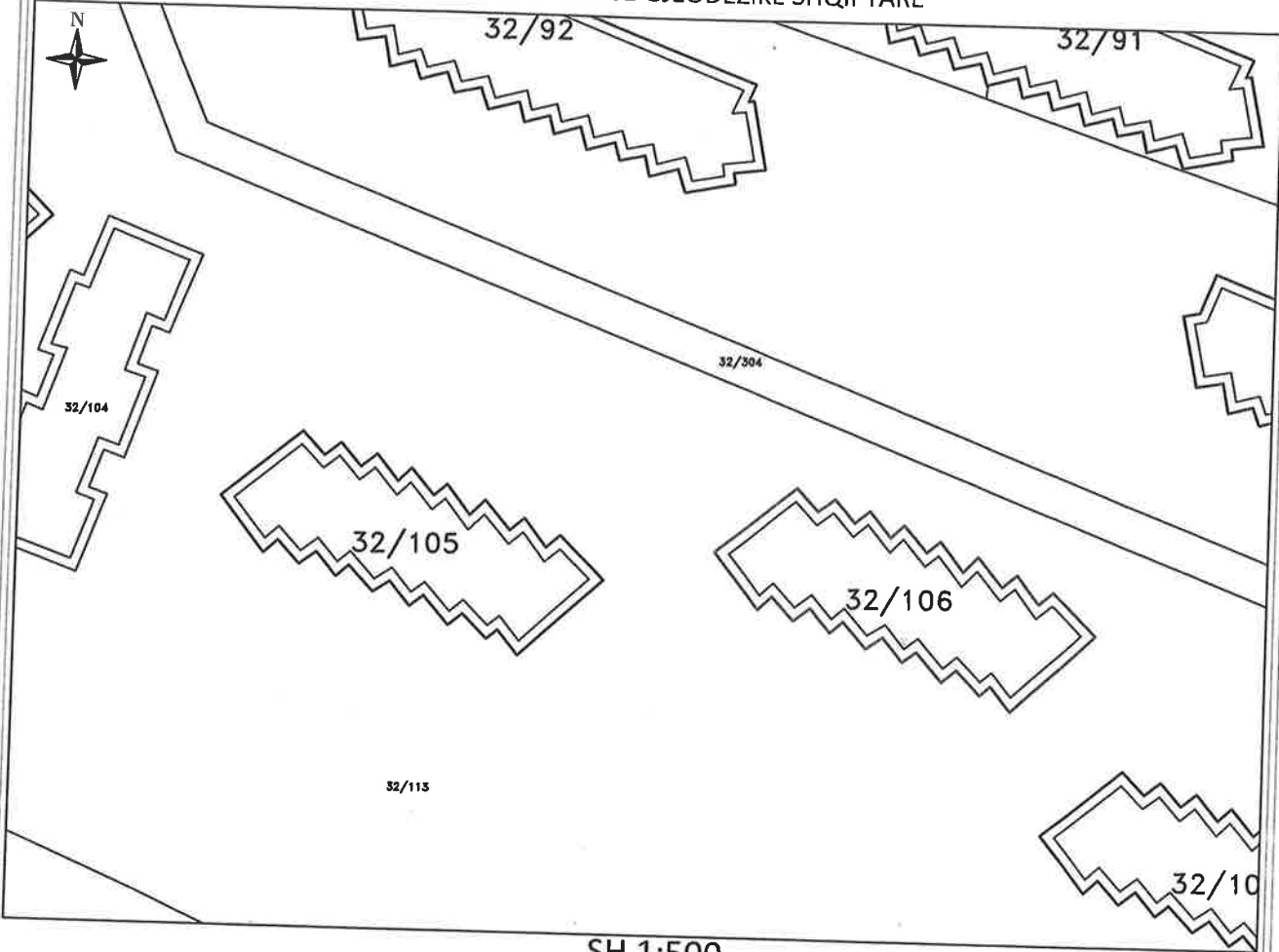
SIP.TRUALLI =

SIPERFAQE GJURMES NDERTIMIT= 390 m<sup>2</sup>

NUMRI KATEVE: 2K

NUMRI PEMEVE

## KORNIZA REFERUESE GJEODEZIKE SHQIPTARE



SH 1:500

Nr.	ORIENTIMI	PERDORIMI	TIPI KUFIRIT	KUFITARI	ID/NIPT	SHENIME TE REALIZUESIT
1	VERI					
2	JUG					
3	LINDJE					
4	PERËNDIM					

TEKNOLOGJIA E MATJEVE: Z-ZYRË, S-STACION TOTAL;

SHENIME TE VECANTA:

PRONARI/BASHKEPRONARET-DEKLARIM MBI MARREDHENIET ME KUFITARET

EMRI: SHTET

NENSHKRIMI:

REALIZOI

ING.GJEODET AIKEN HOXHA



REPUBLIKA E SHQIPËRISË  
AGJENCIA SHTETËRORE E KADASTRËS

KARTELA E PASURISË SË PALUAJTSHME

Kodi Unik 8604026022

(Nga \_\_\_\_\_, Në \_\_\_\_\_)

**A - TË DHËNAT E PASURISË**

Zona Kadastrale Nr. 8604, Lloji i Pasurisë: TRUALL, Nr. i Pasurisë: 32/90, Sipërfaqja Totale 503 m2,  
(Nga të Cilat Truall 503 m2; Ndërtesë 382 m2)

Indeksi i Hartës Kadastrale VL-M-9, Numri i Pemëve: 0,

Adresa e Pasurisë: Bashkia VLORA4, Rruga 1 MAJI, Ndërtesa Nr. \_\_\_\_\_, SH/K \_\_\_\_\_, Apartamenti Nr. \_\_\_\_\_

Vlera e Pasurisë:

Fillestare \_\_\_\_\_ (Akti Nr. \_\_\_\_\_, Dt. \_\_\_\_\_), Rivlerësim \_\_\_\_\_ (Akti Nr. \_\_\_\_\_, Dt. \_\_\_\_\_)

**B – TË DHËNAT E TITULLIT TË PRONËSISË**

Pronari: SHTETI, Nr. Identifikimi/NIPT R0000000SH, Pjesa Takuese 1/1, Lloji i Pronësisë: P  
Adresa e Pronarit: Bashkia Shtet, Rruga \_\_\_\_\_, Ndërtesa Nr. \_\_\_\_\_, SH/K \_\_\_\_\_, Apartamenti Nr. \_\_\_\_\_

Akti i Fitimit të Pronësisë: Emërtimi: \_\_\_\_\_, Nr. \_\_\_\_\_, Datë: \_\_\_\_\_

Regjistruar: Nr. 0000, Datë: 29/09/2006

*\*Pjesëmarrës në Bashkëpronësi të Detyrueshme për Pasurinë Nr. \_\_\_\_\_, me Kod Unik \_\_\_\_\_*

**B/1 – TË DHËNAT E REGJISTRIMIT PARAPRAK**

Akti Paraparak i Fitimit të Pronësisë: Emërtimi: \_\_\_\_\_, Nr. \_\_\_\_\_, Datë: \_\_\_\_\_

Përshkrimi i Objektit të Aktit: \_\_\_\_\_

Regjistruar: Nr. \_\_\_\_\_, Datë: \_\_\_\_\_



REPUBLIKA E SHQIPËRISË  
AGJENCIA SHTETËRORE E KADASTRËS

KARTELA E PASURISË SË PALUAJTSHME

C-TË DREJTAT REALE

Nr. Regjistrimi	Dt. Regjistrimi	Lloji i të Drejtës	Të Dhënat e Aktit			Afati i Vlefshmërisë	Përfitues	
			Emërtim	Nr.	Datë		Emër Atësi Mbiemër	Nr. Identifikimi/ NIPT

D - KUFIZIMET E PRONËSISË

Nr. Regjistrimi	Dt. Regjistrimi	Lloji i Kufizimit	Të Dhënat e Aktit			Afati i Kufizimit	Përfitues/Kërkues	
			Emërtim	Nr.	Datë		Emër Atësi Mbiemër	Nr. Identifikimi/ NIPT

E - INFORMACIONE TË TJERA PËR PRONËN

Lloji i Informacionit: \_\_\_\_\_, Emërtimi i Aktit: \_\_\_\_\_, Nr. \_\_\_\_\_, Datë: \_\_\_\_\_

Regjistruar: Nr. \_\_\_\_\_, Datë: \_\_\_\_\_

Përshkrimi: KABINE PUSHIMI

DREJTORI  
Ina Luçaj

Shaze  
Kondaj  
Digitally signed by:  
Shaze Kondaj  
Date: 2024.07.22  
07:15:14 +02'00'

Rembran  
d  
Digitally signed by:  
Rembran Luçaj  
Date: 2024.07.29  
10:52:44 +02'00'

Luçaj  
Digitally signed by:  
22/07/2024  
Date: 2024.07.29  
11:05:32 +02'00'



Vulosur elektronikisht nga Drejtorja  
Vendore Vlorë  
Date: 2024/07/22 14:57:05 +02'00'  
K56703201O2024072214565784ASHK

Shënim : Ky dokument është gjeneruar dhe vulosur me anë të një procedure automatike nga një sistem elektronik (Agjencia Shtetërore e Kadastrës)



REPUBLIKA E SHQIPËRISË  
AGJENCIA SHTETËRORE E KADASTRËS

FRAGMENT I HARTËS KADASTRALE

ZONA KADASTRALE: 8604

KODI UNIK: 8604026022

NUMRI PASURISË : 32/90

INDEKSI HARTËS: VL-M-9

KORNIZA REFERUESE GJEODEZIKE SHQIPTARE



Rembran Digitally signed by: Rembrand Dine Ina

Date: 2024.07.29 10:59:49 +02'00'

Digitally signed by: Ina Lucaj

Date: 2024.07.29 11:06:09 +02'00'

SH 1: 0500

REJTORI

Data e lëshimit 29/07/2024



Vulosur elektronikisht nga Drejtoria  
Vendore Vlorë  
Date: 2024/07/29 10:51:53 +02'00"  
K5670320102024072910514622014

SHPJEGUES

□ PARCELA

■ NDËRTESA

Shënim : Ky dokument është gjeneruar dhe vulosur me anë

# PLAN RILEVIMI PER PUNIME KADASTRALE

PRONARI: SHTET

DATE: 10.12.2024

QELLI: TRANSFERIM

VENDNDODHJA

BASHKIA Vlorë

DVASHK/ZVASHK: Vlorë

ZONA KADASTRALE: 8604

NUMRI PASURISE: 32/90

INDEX HARTE : VL - M - 9

TE DHENAT E PASURISE

LLOJI PASURISE: NDËRTESE

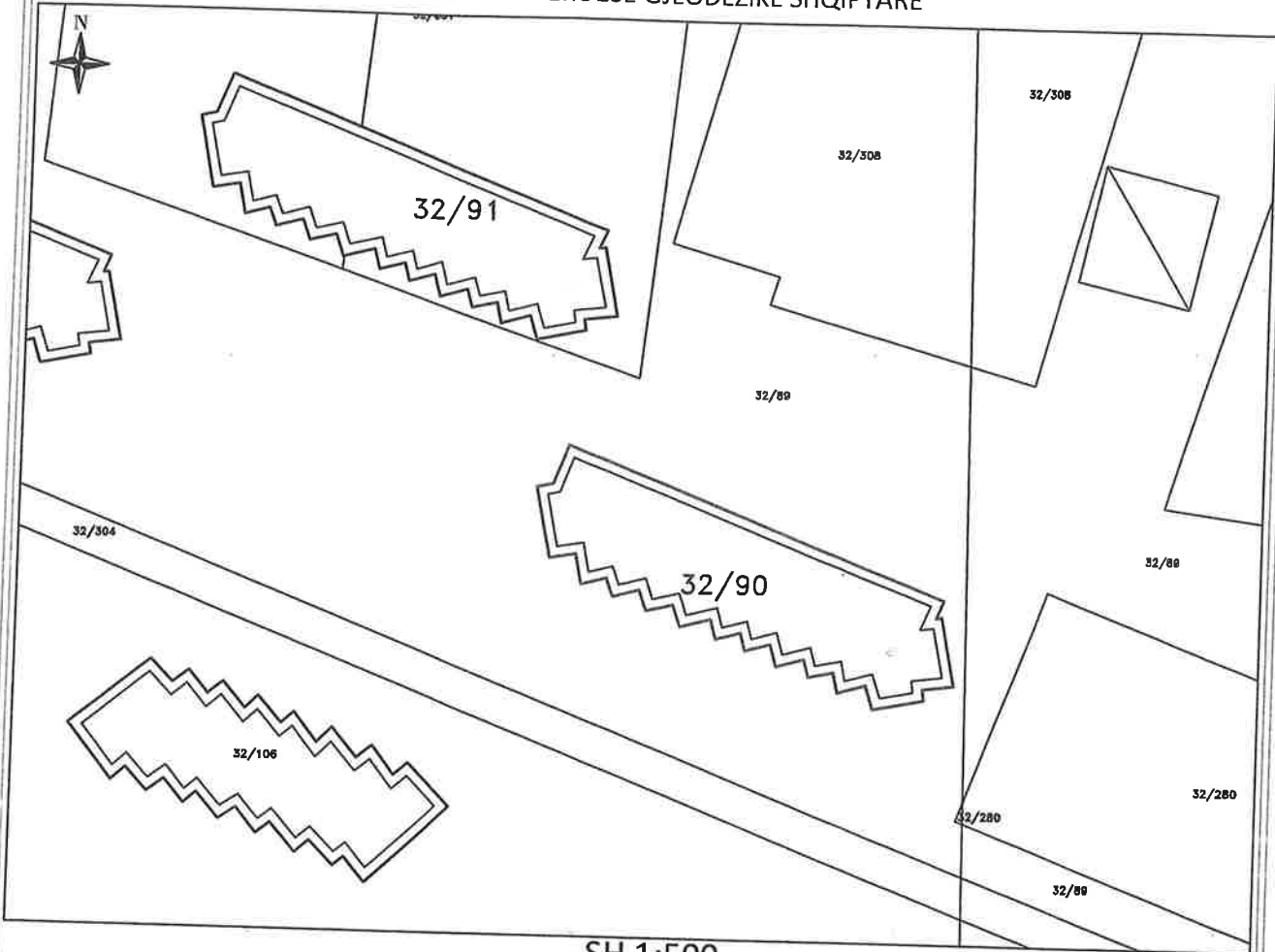
SIP.TRUALLI =

SIPERFAQE GJURMES NDERTIMIT= 503.2 m<sup>2</sup>

NUMRI KATEVE: 2K

NUMRI PEMEVE

## KORNIZA REFERUESE GJEODEZIKE SHQIPTARE



SH 1:500

Nr.	ORIENTIMI	PERDORIMI	TIPI KUFIRIT	KUFITARI	ID/NIPT	SHENIME TE REALIZUESIT
1	VERI					
2	JUG					
3	LINDJE					
4	PERËNDIM					

TEKNOLOGJIA E MATJEVE: Z-ZYRË; S-STACION TOTAL;

SHENIME TE VECANTA:

PRONARI/BASHKEPRONARET-DEKLARIM MBI MARREDHENIET ME KUFITARET

EMRI: SHTET

NENSHKRIMI:

REALIZOI

ING.GJEODËT AIKEN HOXHA



REPUBLIKA E SHQIPËRISË  
AGJENCIA SHTETËRORE E KADASTRËS

KARTELA E PASURISË SË PALUAJTSHME

Kodi Unik 8604025248

(Nga \_\_\_\_\_, Në \_\_\_\_\_)

**A - TË DHËNAT E PASURISË**

Zona Kadastrale Nr. 8604, Lloji i Pasurisë: TRUALL, Nr. i Pasurisë: 32/105, Sipërfaqja Totale 390 m<sup>2</sup>,  
(Nga të Cilat Truall 390 m<sup>2</sup>; Ndërtesë 282 m<sup>2</sup>)

Indeksi i Hartës Kadastrale VL-M-9, Numri i Pemëve: 0,

Adresa e Pasurisë: Bashkia VLORE 4, Rruga 1 MAJI, Ndërtesa Nr. \_\_\_\_\_, SH/K \_\_\_\_\_, Apartamenti Nr. \_\_\_\_\_

Vlera e Pasurisë:

Fillestare \_\_\_\_\_ (Akti Nr. \_\_\_\_\_, Dt. \_\_\_\_\_), Rivlerësim \_\_\_\_\_ (Akti Nr. \_\_\_\_\_, Dt. \_\_\_\_\_)

**B – TË DHËNAT E TITULLIT TË PRONËSISË**

Pronari: SHTETI, Nr. Identifikimi/NIPT R0000000SH, Pjesa Takuese 1/1, Lloji i Pronësisë: P

Adresa e Pronarit: Bashkia Shtet, Rruga \_\_\_\_\_, Ndërtesa Nr. \_\_\_\_\_, SH/K \_\_\_\_\_, Apartamenti Nr. \_\_\_\_\_

Akti i Fitimit të Pronësisë: Emërtimi: \_\_\_\_\_, Nr. \_\_\_\_\_, Datë: \_\_\_\_\_

Regjistruar: Nr. 0000, Datë: 29/09/2006

*\*Pjesëmarrës në Bashkëpronësi të Detyrueshme për Pasurinë Nr. \_\_\_\_\_, me Kod Unik \_\_\_\_\_*

**B/1 – TË DHËNAT E REGJISTRIMIT PARAPRAK**

Akti Paraparak i Fitimit të Pronësisë: Emërtimi: \_\_\_\_\_, Nr. \_\_\_\_\_, Datë: \_\_\_\_\_

Përshkrimi i Objektit të Aktit: \_\_\_\_\_

Regjistruar: Nr. \_\_\_\_\_, Datë: \_\_\_\_\_



REPUBLIKA E SHQIPËRISË  
AGJENCIA SHITËTËRORE E KADASTRËS

KARTELA E PASURISË SË PALUAJTSHME

C-TË DREJTAT REALE

Nr. Regjistrimi	Dt. Regjistrimi	Lloji i të Drejtës	Të Dhënat e Aktit			Afati i Vlefshmërisë	Përfitues	
			Emërtim	Nr.	Datë		Emër Atësi Mbiemër	Nr. Identifikimi/ NIPT

D - KUFIZIMET E PRONËSISË

Nr. Regjistrimi	Dt. Regjistrimi	Lloji i Kufizimit	Të Dhënat e Aktit			Afati i Kufizimit	Përfitues/Kërkues	
			Emërtim	Nr.	Datë		Emër Atësi Mbiemër	Nr. Identifikimi/ NIPT

E - INFORMACIONE TË TJERA PËR PRONËN

Lloji i Informacionit: \_\_\_\_\_, Emërtimi i Aktit: \_\_\_\_\_, Nr. \_\_\_\_\_, Datë: \_\_\_\_\_

Regjistruar: Nr. \_\_\_\_\_, Datë: \_\_\_\_\_

Përshkrimi:

DREJTORI  
Ina Luçaj



Vulosur elektronikisht nga Drejtorja  
Vendore Vlorë  
Date: 2024/07/23 14:20:59 +02'00'  
K5670320102024072314205248ASHK

Shaze  
Kondaj

Digitally signed by:  
Shaze Kondaj  
Date: 2024.07.23  
02:21:18 +02'00'

Rembran  
d

Digitally signed by:  
Rembran D  
Date: 2024.07.29  
11:16:03 +02'00'

Ina  
Luçaj

Digitally signed by:  
Ina Luçaj  
Date: 2024.07.29  
12:12:37 +02'00'

Shënim : Ky dokument është gjeneruar dhe vulosur me anë të një procedure automatike nga një sistem elektronik (Agjencia Shtetërore e Kadastrës)





REPUBLIKA E SHQIPËRISË  
AGJENCIA SHTETËRORE E KADASTRËS

FRAGMENT I HARTËS KADASTRALE

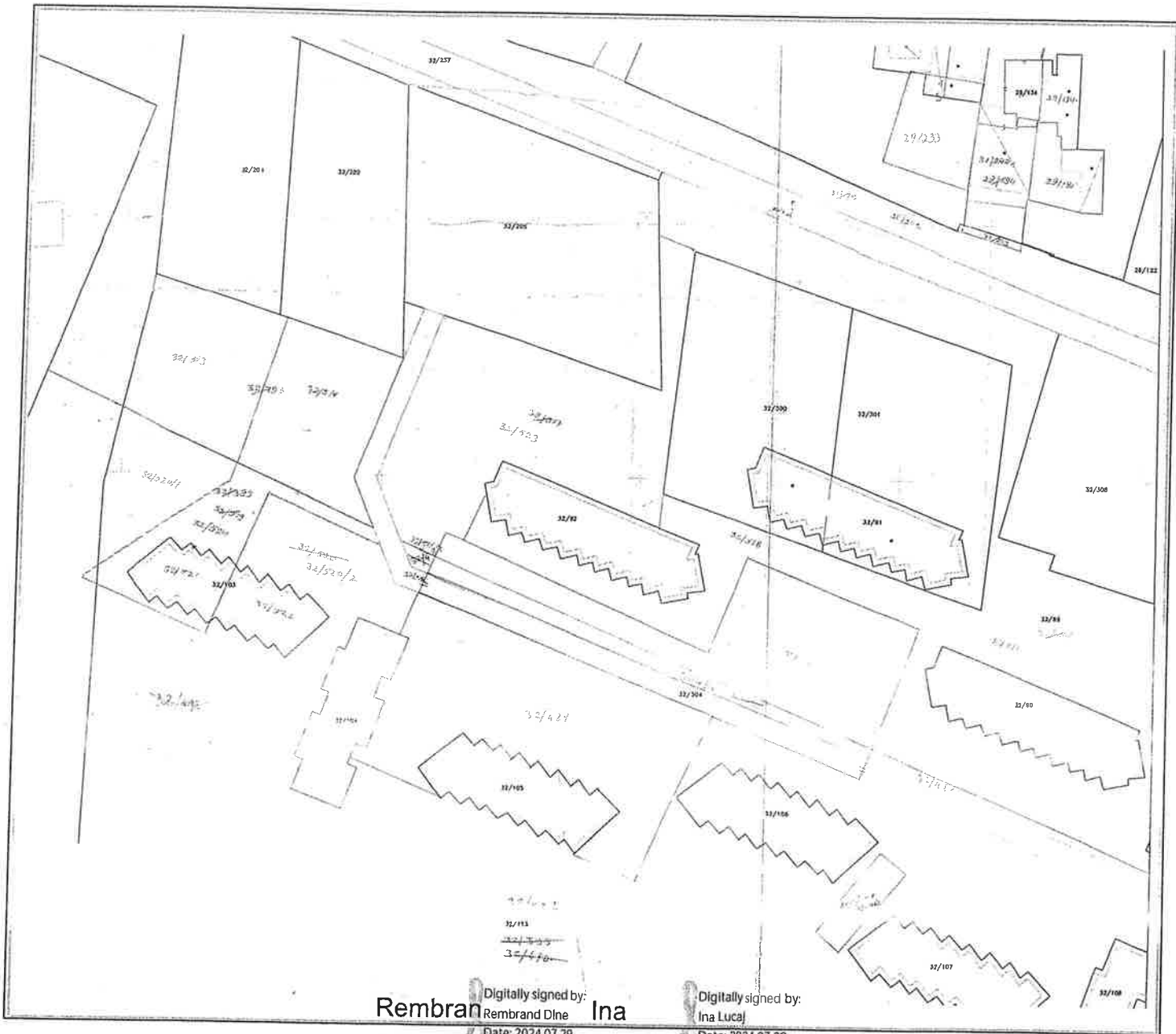
ZONA KADASTRALE: 8604

KODI UNIK: 8604025248

NUMRI PASURISË : 32/105

INDEKSI HARTËS: VL-M-9

KORNIZA REFERUESE GJEODEZIKE SHQIPTARE



Rembran d  
Digitally signed by: Rembran Dine  
Date: 2024.07.29 11:17:43 +02'00'

Ina  
Digitally signed by: Ina Lucaj  
Date: 2024.07.29 12:11:58 +02'00'

DREJTORI

Data e lëshimit 29/07/2024



Vulosur elektronikisht nga Drejtoria  
Vendore Vlorë  
Date: 2024/07/29 11:16:56 +02'00'  
K5670320102024072911164925014

SHPJEGUES

- PARCELA
- NDËRTESA

Shënim : Ky dokument është gjeneruar dhe vulosur me anë

# PLAN RILEVIMI PER PUNIME KADASTRALE

PRONARI: SHTET

DATE: 10.12.2024

QELLIMI: TRANSFERIM

VENDNDODHIA

BASHKIA Vlorë

DVASHK/ZVASHK: Vlorë

ZONA KADASTRALE: 8604

NUMRI PASURISE: 32/103

INDEX HARTE : VL - M - 9

TE DHENAT E PASURISE

LLOJI PASURISE: NDËRTESE

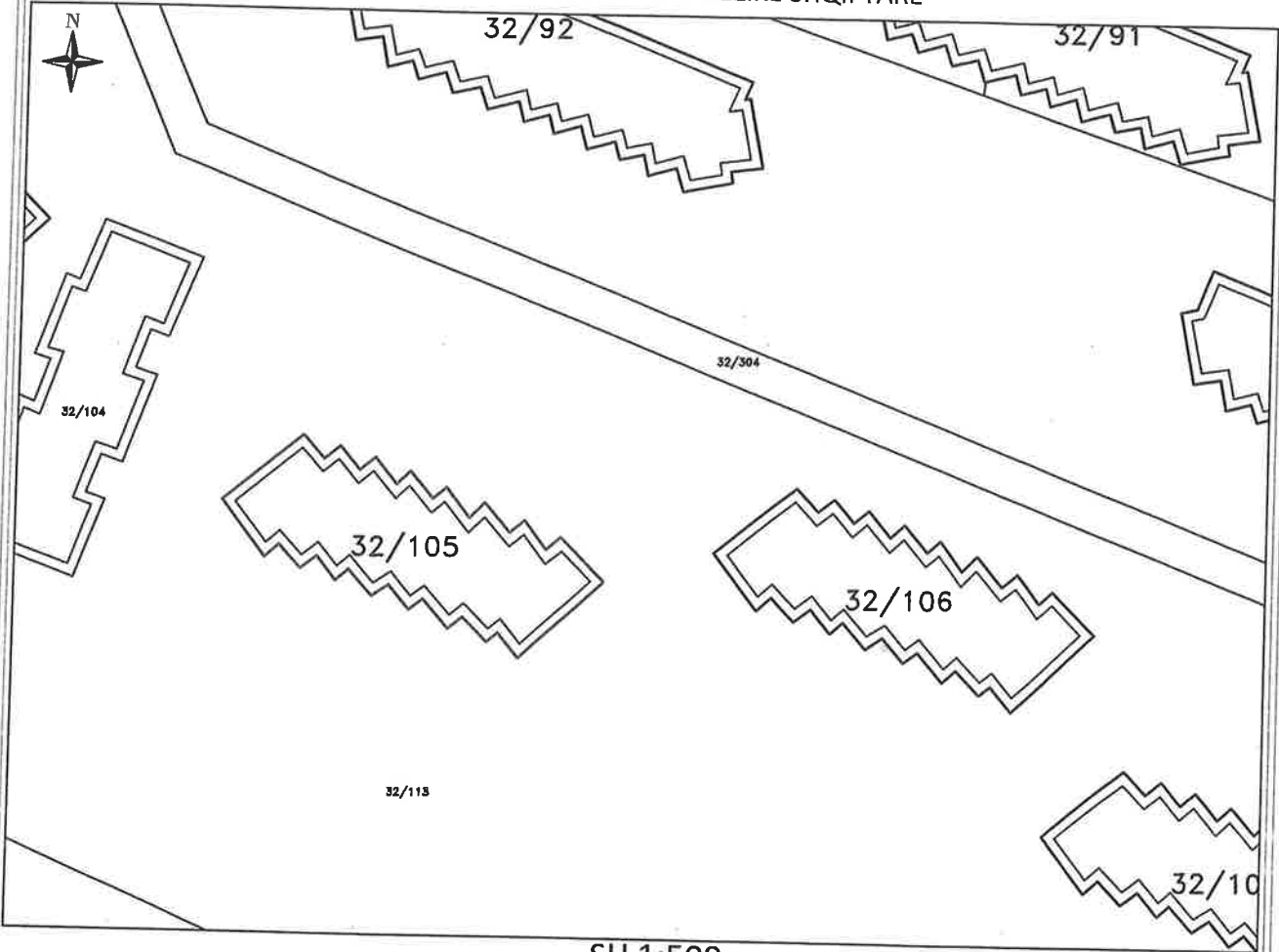
SIP.TRUALLI =

SIPERFAQE GJURMES NDERTIMIT= 390 m<sup>2</sup>

NUMRI KATEVE: 2K

NUMRI PEMEVE

## KORNIZA REFERUESE GJEODEZIKE SHQIPTARE



SH 1:500

Nr.	ORIENTIMI	PERDORIMI	TIPI KUFIRIT	KUFITARI	ID/NIPT	SHENIME TE REALIZUESIT
1	VERI					
2	JUG					
3	LINDJE					
4	PERËNDIM					

TEKNOLOGJIA E MATJEVE: Z-ZYRË; S-STACION TOTAL;

SHENIME TE VECANTA:

PRONARI/BASHKEPRONARET-DEKLARIM MBI MARREDHENIET ME KUFITARET

EMRI: SHTET

NENSHKRIMI:

REALIZOI

ING.GJEODET AIKEN HOXHA



REPUBLIKA E SHQIPËRISË  
AGJENCIA SHTETËRORE E KADASTRËS

KARTELA E PASURISË SË PALUAJTSHME

Kodi Unik 8604025247

(Nga \_\_\_\_\_, Në \_\_\_\_\_)

**A - TË DHËNAT E PASURISË**

Zona Kadastrale Nr. 8604, Lloji i Pasurisë: TRUALL, Nr. i Pasurisë: 32/104, Sipërfaqja Totale 375 m<sup>2</sup>,  
(Nga të Cilat Truall 375 m<sup>2</sup>; Ndërtesë 273 m<sup>2</sup>)

Indeksi i Hartës Kadastrale VL-M-9, Numri i Pemëve: 0,

Adresa e Pasurisë: Bashkia VLORE 4, Rruga 1 MAJI, Ndërtesa Nr. \_\_, SH/K \_\_, Apartamenti Nr. \_\_

Vlera e Pasurisë:

Fillestare \_\_ (Akti Nr. \_\_, Dt. \_\_\_\_\_), Rivlerësim \_\_ (Akti Nr. \_\_, Dt. \_\_\_\_\_)

**B – TË DHËNAT E TITULLIT TË PRONËSISË**

Pronari: SHTETI, Nr. Identifikimi/NIPT R0000000SH, Pjesa Takuese 1/1, Lloji i Pronësisë: P

Adresa e Pronarit: Bashkia Shtet, Rruga \_\_, Ndërtesa Nr. \_\_, SH/K \_\_, Apartamenti Nr. \_\_

Akti i Fitimit të Pronësisë: Emërtimi: \_\_\_\_\_, Nr. \_\_, Datë: \_\_\_\_\_

Regjistruar: Nr. 0000, Datë: 29/09/2006

*\*Pjesëmarrës në Bashkëpronësi të Detyrueshme për Pasurinë Nr. \_\_\_\_\_, me Kod Unik \_\_\_\_\_*

**B/1 – TË DHËNAT E REGJISTRIMIT PARAPRAK**

Akti Paraprak i Fitimit të Pronësisë: Emërtimi: \_\_\_\_\_, Nr. \_\_, Datë: \_\_\_\_\_

Përshkrimi i Objektit të Aktit: \_\_\_\_\_

Regjistruar: Nr. \_\_, Datë: \_\_\_\_\_



REPUBLIKA E SHQIPËRISË  
AGJENCIA SHTETËRORE E KADASTRËS

KARTELA E PASURISË SË PALUAJTSHME

C-TË DREJTAT REALE

Nr. Regjistrimi	Dt. Regjistrimi	Lloji i të Drejtës	Të Dhënat e Aktit			Afati i Vlefshmërisë	Përfitues	
			Emërtim	Nr.	Datë		Emër Atësi Mbiemër	Nr. Identifikimi/ NIPT

D - KUFIZIMET E PRONËSISË

Nr. Regjistrimi	Dt. Regjistrimi	Lloji i Kufizimit	Të Dhënat e Aktit			Afati i Kufizimit	Përfitues/Kërkues	
			Emërtim	Nr.	Datë		Emër Atësi Mbiemër	Nr. Identifikimi/ NIPT

E - INFORMACIONE TË TJERA PËR PRONËN

Lloji i Informacionit: \_\_\_\_\_, Emërtimi i Aktit: \_\_\_\_\_, Nr. \_\_\_\_\_, Datë: \_\_\_\_\_  
Regjistruar: Nr. \_\_\_\_\_, Datë: \_\_\_\_\_  
Përshkrimi:

DREJTORI  
Ina Luçaj



Vulosur elektronikisht nga Drejtorja  
Vendore Vlorë  
Date: 2024/07/22 19:17:46 +02'00'  
K56703201O2024072219173988ASHK

Shaze  
Kondaj

Digitally signed by:  
Shaze Kondaj  
Date: 2024.07.22  
07:18:28 +02'00'

Rembran  
d

Digitally signed by:  
Rembran Dila  
Date: 2024.07.29  
10:58:42 +02'00'

Data e lëshimit  
Luçaj

Digitally signed by:  
22/07/2024  
Date: 2024.07.29  
11:08:57 +02'00'



REPUBLIKA E SHQIPËRISË  
AGJENCIA SHTETËRORE E KADASTRËS

FRAGMENT I HARTËS KADASTRALE

ZONA KADASTRALE: 8604

KODI UNIK: 8604025247

NUMRI PASURISË : 32/104

INDEKSI HARTËS: VL-M-9

KORNIZA REFERUESE GJEODEZIKE SHQIPTARE



Digitally signed by: Rembran Dine Ina

Date: 2024.07.29  
10:58:09 +02'00'

Digitally signed by: Ina Lucaj

Date: 2024.07.29  
11:08:38 +02'00'

d SH 1: 2500

DREJTORI

Data e lëshimit 29/07/2024



Vulosur elektronikisht nga Drejtoria  
Vendore Vlorë  
Date: 2024.07.29 10:57:31 +02'00'  
K56703201O2024072910572354014

SHPJEGUES

- PARCELA
- NDËRTESA

Shënim : Ky dokument është gjeneruar dhe vulosur me anë

# PLAN RILEVIMI PER PUNIME KADASTRALE

PRONARI: SHTET

DATE: 10.12.2024

QELLIMI: TRANSFERIM

VENDNDODHJA

BASHKIA Vlorë

DVASHK/ZVASHK: Vlorë

ZONA KADASTRALE: 8604

NUMRI PASURISE: 32/104

INDEX HARTE : VL - M - 9

TE DHENAT E PASURISE

LLOJI PASURISE: NDËRTESE

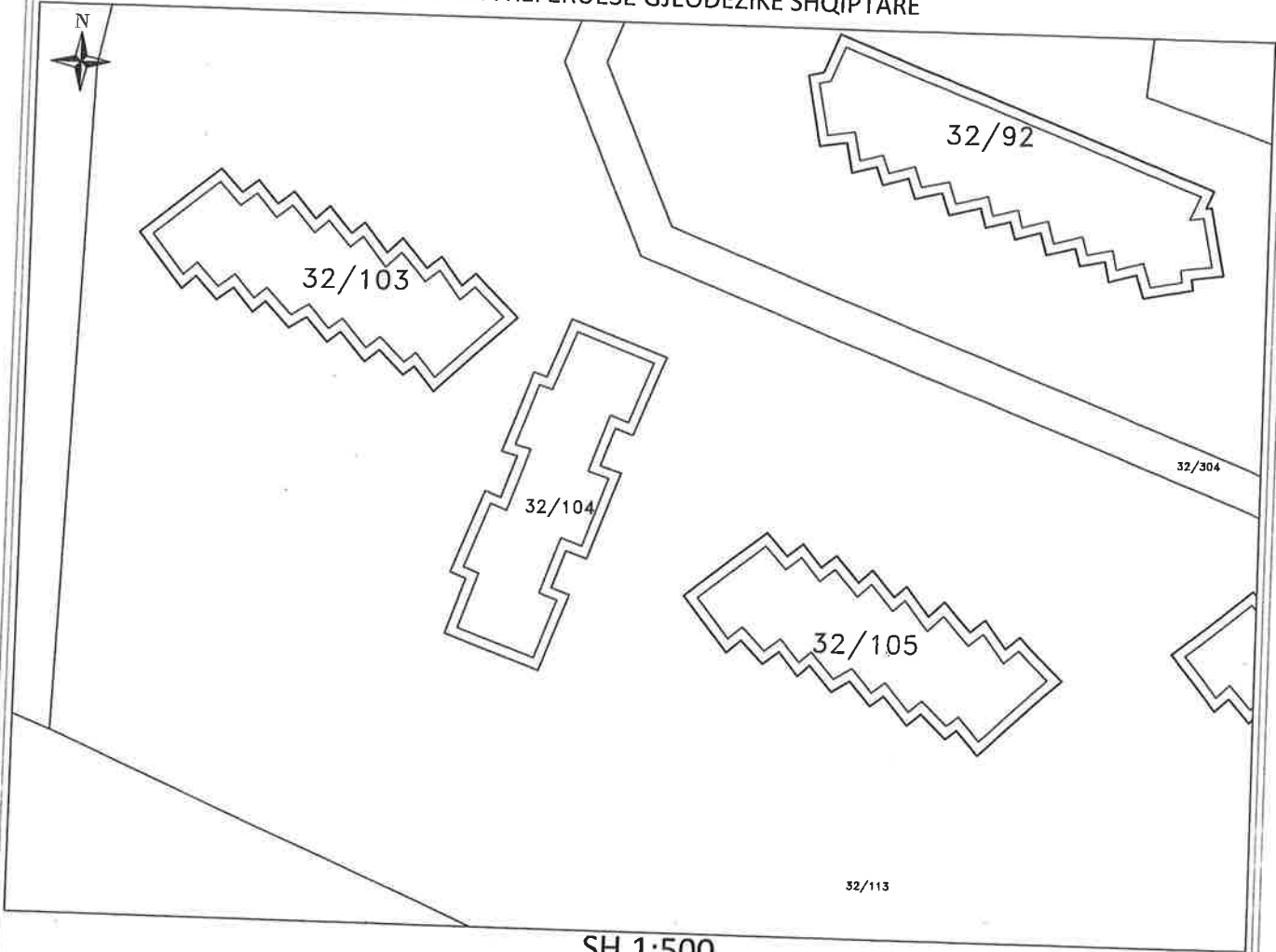
SIP.TRUALLI =

SIPERFAQE GJURMES NDERTIMIT= 273 m<sup>2</sup>

NUMRI KATEVE: 2K

NUMRI PEMEVE

## KORNIZA REFERUESE GJEODEZIKE SHQIPTARE



SH 1:500

Nr.	ORIENTIMI	PERDORIMI	TIPI KUFIRIT	KUFITARI	ID/NIPT	SHENIME TE REALIZUESIT
1	VERI					
2	JUG					
3	LINDJE					
4	PERËNDIM					

TEKNOLOGJIA E MATJEVE: Z-ZYRË; S-STACION TOTAL;

SHENIME TE VECANTA:

PRONARI/BASHKEPRONARET-DEKLARIM MBI MARREDHENIET ME KUFITARET

EMRI: SHTET

NENSHKRIMI:

REALIZOI

ING. GJEDDET AIKEN FOXHA



REPUBLIKA E SHQIPËRISË  
AGJENCIA SHTETËRORE E KADASTRËS

KARTELA E PASURISË SË PALUAJTSHME

Kodi Unik 8604026024

(Nga \_\_\_\_\_, Në \_\_\_\_\_)

**A - TË DHËNAT E PASURISË**

Zona Kadastrale Nr. 8604, Lloji i Pasurisë: TRUALL, Nr. i Pasurisë: 32/92, Sipërfaqja Totale 503 m<sup>2</sup>,  
(Nga të Cilat Truall 503 m<sup>2</sup>; Ndërtesë 382 m<sup>2</sup>)

Indeksi i Hartës Kadastrale VL-M-9, Numri i Pemëve: 0,  
Adresa e Pasurisë: Bashkia VLORA 4, Rruga 1 MAJL, Ndërtesa Nr. \_\_\_\_\_, SH/K \_\_\_\_\_, Apartamenti Nr. \_\_\_\_\_

Vlera e Pasurisë:

Fillestare \_\_\_\_\_ (Akti Nr. \_\_\_\_\_, Dt. \_\_\_\_\_), Rivlerësim \_\_\_\_\_ (Akti Nr. \_\_\_\_\_, Dt. \_\_\_\_\_)

**B – TË DHËNAT E TITULLIT TË PRONËSISË**

Pronari: SHTETI, Nr. Identifikimi/NIPT R0000000SH, Pjesa Takuese 1/1, Lloji i Pronësisë: P  
Adresa e Pronarit: Bashkia Shtet, Rruga \_\_\_\_\_, Ndërtesa Nr. \_\_\_\_\_, SH/K \_\_\_\_\_, Apartamenti Nr. \_\_\_\_\_

Akti i Fitimit të Pronësisë: Emërtimi: \_\_\_\_\_, Nr. \_\_\_\_\_, Datë: \_\_\_\_\_

Regjistruar: Nr. 0000, Datë: 29/09/2006

*\*Pjesëmarrës në Bashkëpronësi të Detyrueshme për Pasurinë Nr. \_\_\_\_\_, me Kod Unik \_\_\_\_\_*

**B/1 – TË DHËNAT E REGJISTRIMIT PARAPRAK**

Akti Paraprak i Fitimit të Pronësisë: Emërtimi: \_\_\_\_\_, Nr. \_\_\_\_\_, Datë: \_\_\_\_\_

Përshkrimi i Objektit të Aktit: \_\_\_\_\_

Regjistruar: Nr. \_\_\_\_\_, Datë: \_\_\_\_\_



REPUBLIKA E SHQIPËRISË  
AGJENCIA SHITËTËRORE E KADASTRËS

KARTELA E PASURISË SË PALUAJTSHME

C-TË DREJTAT REALE

Nr. Regjistrimi	Dt. Regjistrimi	Lloji i të Drejtës	Të Dhënat e Aktit			Afati i Vlefshmërisë	Përfitues	
			Emërtim	Nr.	Datë		Emër Atësi Mbiemër	Nr. Identifikimi/ NIPT

D - KUFIZIMET E PRONËSISË

Nr. Regjistrimi	Dt. Regjistrimi	Lloji i Kufizimit	Të Dhënat e Aktit			Afati i Kufizimit	Përfitues/Kërkues	
			Emërtim	Nr.	Datë		Emër Atësi Mbiemër	Nr. Identifikimi/ NIPT

E - INFORMACIONE TË TJERA PËR PRONËN

Lloji i Informacionit: \_\_\_\_\_, Emërtimi i Aktit: \_\_\_\_\_, Nr. \_\_\_\_\_, Datë: \_\_\_\_\_

Regjistruar: Nr. \_\_\_\_\_, Datë: \_\_\_\_\_

Përshkrimi: KABINE PUSHIMI

DREJTORI  
Ina Luçaj

Shaze  
Kondaj

Digitally signed by:  
Shaze Kondaj  
Date: 2024.07.22  
07:16:22 +02'00'

Rembran  
d

Digitally signed by:  
Rembran Luçaj  
Date: 2024.07.29  
10:54:39 +02'00'

Ina  
Luçaj

Digitally signed by:  
Ina Luçaj  
Date: 2024.07.29  
11:07:56 +02'00'



Vulosur elektronikisht nga Drejtoria  
Vendore Vlorë  
Date: 2024/07/22 19:16:04 +02'00'  
K5670320102024072219155792ASHK

Shënim : Ky dokument është gjeneruar dhe vulosur me anë të një procedure automatike nga një sistem elektronik (Agjencia Shtetërore e Kadastrës)





REPUBLIKA E SHQIPËRISË  
AGJENCIA SHTETËRORE E KADASTRËS

FRAGMENT I HARTËS KADASTRALE

ZONA KADASTRALE: 8604

KODI UNIK: 8604026024

NUMRI PASURISË : 32/92

INDEKSI HARTËS: VL-M-9

KORNIZA REFERUESE GJEODEZIKE SHQIPTARE



Rembrand Dine Ina

Ina Lucaj

Date: 2024.07.29

Date: 2024.07.29

10:55:18 +02:00

11:07:25 +02:00

d

SH 1:2500

EJTORI

Data e lëshimit 29/07/2024



Vulosur elektronikisht nga Drejtoria  
Vendore Vlorë  
Date: 2024/07/29 10:54:58 +02'00'  
K5670320102024072910545131014

**SHPIJEGUES**

- PARCELA
- NDËRTESA

Shënim : Ky dokument është gjeneruar dhe vulosur me anë

# PLAN RILEVIMI PER PUNIME KADASTRALE

PRONARI: SHTET

DATE: 10.12.2024

QELLIMI: TRANSFERIM

VENDNDODHJA

BASHKIA Vlorë

DVASHK/ZVASHK: Vlorë

ZONA KADASTRALE: 8604

NUMRI PASURISE: 32/91

INDEX HARTE : VL - M - 9

TE DHENAT E PASURISE

LLOJI PASURISE: NDËRTESE

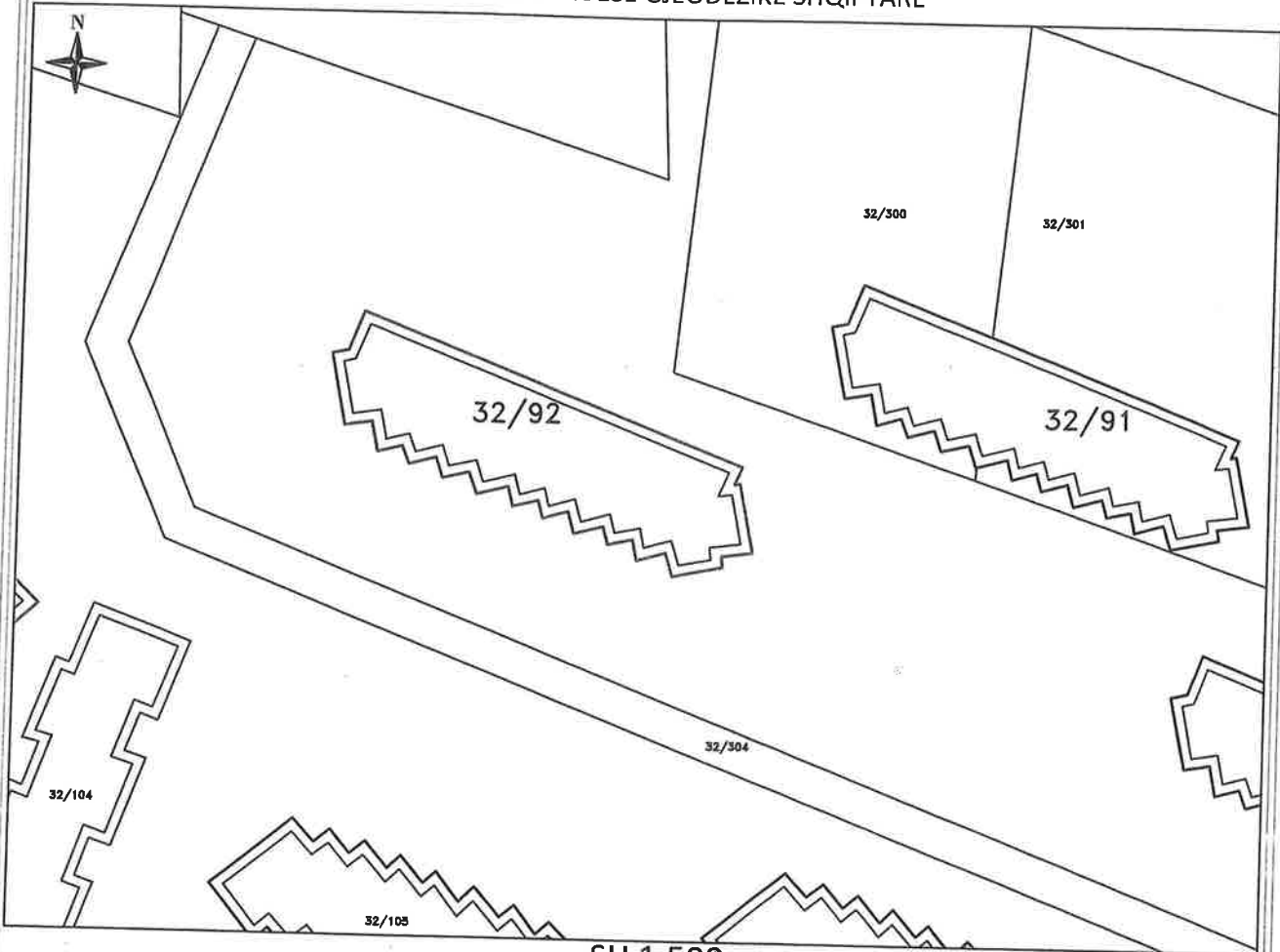
SIP.TRUALLI =

SIPERFAQE GJURMES NDERTIMIT= 503.2 m<sup>2</sup>

NUMRI KATEVE: 2K

NUMRI PEMEVE

## KORNIZA REFERUESE GJEODEZIKE SHQIPTARE



SH 1:500



Nr.	ORIENTIMI	PERDORIMI	TIPI KUFIRIT	KUFITARI	ID/NIPT	SHENIME TE REALIZUESIT
1	VERI					
2	JUG					
3	LINDJE					
4	PERËNDIM					

REALIZOI

ING.GJEODET AIKEN HOXHA

TEKNOLOGJIA E MATJEVE: Z-ZYRË; S-STACION TOTAL;

SHENIME TE VECANTA:

PRONARI/BASHKEPRONARET-DEKLARIM MBI MARREDHENIET ME KUFITARET

EMRI: SHTET

NENSHKRIMI:



REPUBLIKA E SHQIPËRISË  
AGJENCIA SHTETËRORE E KADASTRËS

KARTELA E PASURISË SË PALUAJTSHME

Kodi Unik 8604045187  
(Nga \_\_\_\_\_, Në \_\_\_\_\_)

**A - TË DHËNAT E PASURISË**

Zona Kadastrale Nr. 8604, Lloji i Pasurisë: TRUALL, Nr. i Pasurisë: 32/522, Sipërfaqja Totale 200 m<sup>2</sup>.  
(Nga të Cilat Truall 200 m<sup>2</sup>; Ndërtesë 283 m<sup>2</sup>)

Indeksi i Hartës Kadastrale VL-M-9, Numri i Pemëve: 0,

Adresa e Pasurisë: Bashkia VLORA 4, Rruga \_\_\_\_\_, Ndërtesa Nr. \_\_\_\_\_, SH/K \_\_\_\_\_, Apartamenti Nr. \_\_\_\_\_  
Vlera e Pasurisë:

Fillestare \_\_\_\_\_ (Akti Nr. \_\_\_\_\_, Dt. \_\_\_\_\_), Rivlerësim \_\_\_\_\_ (Akti Nr. \_\_\_\_\_, Dt. \_\_\_\_\_)

**B - TË DHËNAT E TITULLIT TË PRONËSISË**

Akti i Fitimit të Pronësisë: Emërtimi: \_\_\_\_\_, Nr. \_\_\_\_\_, Datë: \_\_\_\_\_

Regjistruar: Nr. \_\_\_\_\_, Datë: \_\_\_\_\_

*\*Pjesëmarrës në Bashkëpronësi të Detyrueshme për Pasurinë Nr. \_\_\_\_\_, me Kod Unik \_\_\_\_\_*

**B/1 - TË DHËNAT E REGJISTRIMIT PARAPRAK**

Akti Paraprak i Fitimit të Pronësisë: Emërtimi: \_\_\_\_\_, Nr. \_\_\_\_\_, Datë: \_\_\_\_\_

Përshkrimi i Objektit të Aktit: \_\_\_\_\_

Regjistruar: Nr. \_\_\_\_\_, Datë: \_\_\_\_\_



REPUBLIKA E SHQIPËRISË  
AGJENCIA SHTETËRORE E KADASTRËS

KARTELA E PASURISË SË PALUAJTSHME

C-TË DREJTAT REALE

Nr. Regjistrimi	Dt. Regjistrimi	Lloji i Drejtës	Titulli i Aktit			Afati i Vlefshmërisë	Përfundues	
			Emërtimi	Nr.	Data		Emër Akti Mbrojtës	Nr. Identifikimi/ NIP

D - KUFIZIMET E PRONËSISË

Nr. Regjistrimi	Dt. Regjistrimi	Lloji i Kufizimit	Titulli i Aktit			Afati i Kufizimit	Përfundues Kërkuar	
			Emërtimi	Nr.	Data		Emër Akti Mbrojtës	Nr. Identifikimi/ NIP

E - INFORMACIONE TË TJERA PËR PRONËN

Lloji i Informacionit: \_\_\_\_\_, Emërtimi i Aktit: \_\_\_\_\_, Nr. \_\_\_\_\_, Datë: \_\_\_\_\_  
Regjistruar: Nr. \_\_\_\_\_, Datë: \_\_\_\_\_  
Përshkrimi: KABINE PUSHIMI

F-VEPRIMET ME KARTELËN E PASURISË

Veprimet me Kartelën Kryer Nga: Erxhino Dauti, Veprimi me Nr. Regjistrimi: 0010862, Datë: 09/06/2024

DREJTORI

Data e lëshimit 16/12/2024

Duhet bere 104

# PLAN RILEVIMI PER PUNIME KADASTRALE

PRONARI: SHTET

DATE: 10.12.2024

QELIMI: TRANSFERIM

VENDNDODHJA

BASHKIA Vlorë

DVASHK/ZVASHK: Vlorë

ZONA KADASTRALE: 8604

NUMRI PASURISE: 32/103

INDEX HARTE : VL - M - 9

TE DHENAT E PASURISE

LLOJI PASURISE: NDËRTESE

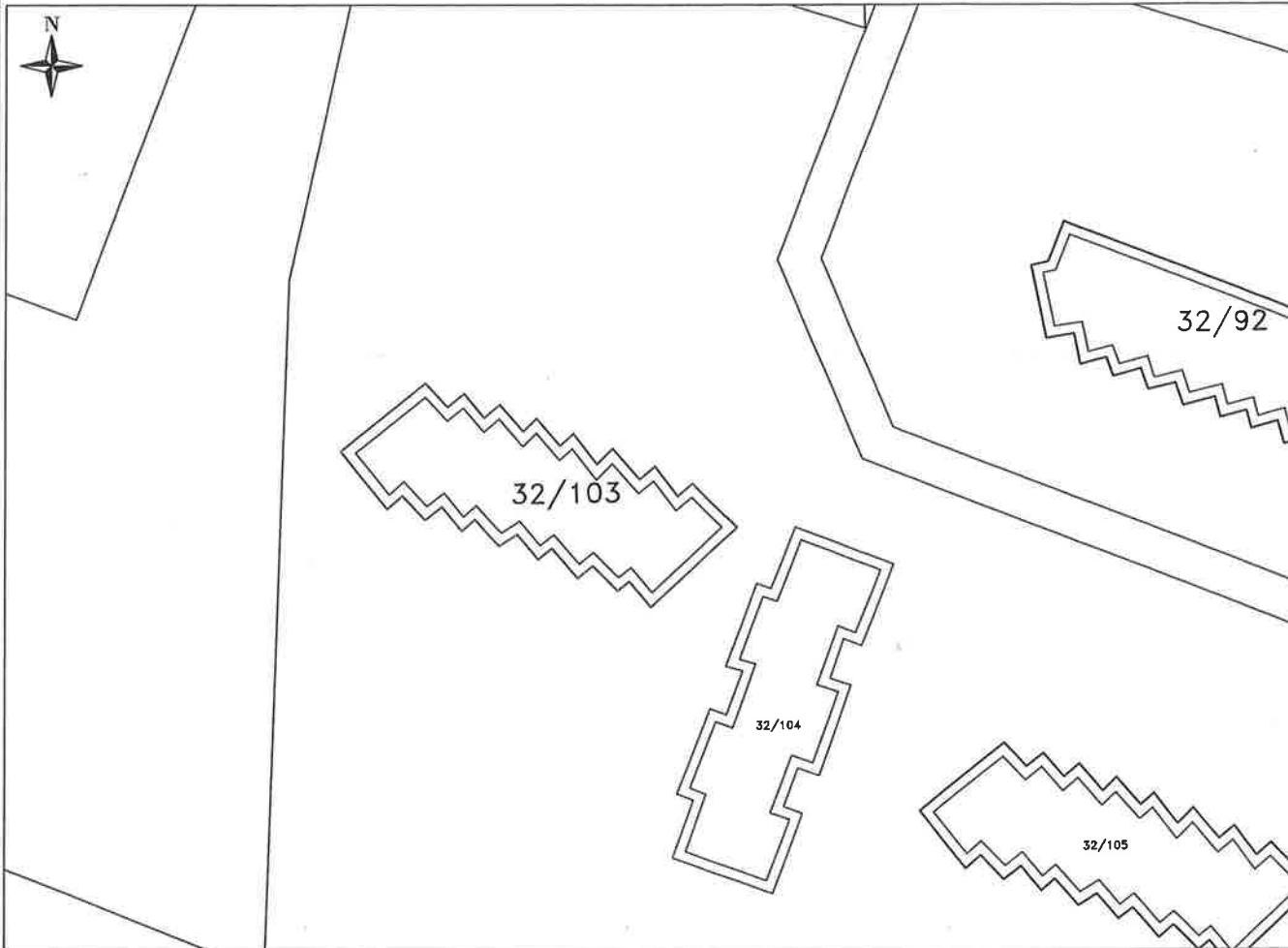
SIP.TRUALLI =

SIPERFAQE GJURMES NDERTIMIT= 390 m<sup>2</sup>

NUMRI KATEVE: 2K

NUMRI PEMEVE

## KORNIZA REFERUESE GJEODEZIKE SHQIPTARE



SH 1:500



Nr.	ORIENTIMI	PERDORIMI	TIPI KUFIRIT	KUFITARI	ID/NIPT	SHENIME TE REALIZUESIT
1	VERI					
2	JUG					
3	LINDJE					
4	PERËNDIM					

REALIZOI

ING.GJEODETIAIKEN HOXHA

TEKNOLOGJIA E MATJEVE: Z-ZYRË; S-STACION TOTAL;

SHENIME TE VECANTA:

PRONARI/BASHKEPRONARET-DEKLARIM MBI MARREDHENIET ME KUFITARET

EMRI: SHTET

NENSHKRIMI:



REPUBLIKA E SHQIPËRISË  
AGJENCIA SHTETËRORE E KADASTRËS

KARTELA E PASURISË SË PALUAJTSHME

Kodi Unik 8604026023

(Nga \_\_\_\_\_, Në \_\_\_\_\_)

**A - TË DHËNAT E PASURISË**

Zona Kadastrale Nr. 8604, Lloji i Pasurisë: TRUALL, Nr. i Pasurisë: 32/91, Sipërfaqja Totale 503 m2,  
(Nga të Cilat Truall 503 m2; Ndërtesë 382 m2)

Indeksi i Hartës Kadastrale VL-M-9, Numri i Pemëve: 0,  
Adresa e Pasurisë: Bashkia VLORA 4, Rruga 1 MAJI, Ndërtesa Nr. \_\_, SH/K \_\_, Apartamenti Nr. \_\_

Vlera e Pasurisë:

Fillestare \_\_ (Akti Nr. \_\_, Dt. \_\_\_\_), Rivlerësim \_\_ (Akti Nr. \_\_, Dt. \_\_\_\_)

**B – TË DHËNAT E TITULLIT TË PRONËSISË**

Pronari: SHTETI, Nr. Identifikimi/NIPT R0000000SH, Pjesa Takuese 1/1, Lloji i Pronësisë: P  
Adresa e Pronarit: Bashkia Shtet, Rruga \_\_, Ndërtesa Nr. \_\_, SH/K \_\_, Apartamenti Nr. \_\_

Akti i Fitimit të Pronësisë: Emërtimi: \_\_, Nr. \_\_, Datë: \_\_\_\_

Regjistruar: Nr. 0000, Datë: 29/09/2006

*\*Pjesëmarrës në Bashkëpronësi të Detyrueshme për Pasurinë Nr. \_\_, me Kod Unik \_\_\_\_*

**B/1 – TË DHËNAT E REGJISTRIMIT PARAPRAK**

Akti Paraparak i Fitimit të Pronësisë: Emërtimi: \_\_, Nr. \_\_, Datë: \_\_\_\_

Përshkrimi i Objektit të Aktit: \_\_\_\_

Regjistruar: Nr. \_\_, Datë: \_\_\_\_



REPUBLIKA E SHQIPËRISË  
AGJENCIA SHTETËRORE E KADASTRËS

KARTELA E PASURISË SË PALUAJTSHME

C-TË DREJTAT REALE

Nr. Regjistrimi	Dt. Regjistrimi	Lloji i të Drejtës	Të Dhënat e Aktit			Afati i Vlefshmërisë	Përfutës	
			Emërtim	Nr.	Datë		Emër Atësi Mbiemër	Nr. Identifikimi/ NIPT

D - KUFIZIMET E PRONËSISË

Nr. Regjistrimi	Dt. Regjistrimi	Lloji i Kufizimit	Të Dhënat e Aktit			Afati i Kufizimit	Përfutës/Kërkues	
			Emërtim	Nr.	Datë		Emër Atësi Mbiemër	Nr. Identifikimi/ NIPT
005001	29/09/2006		ESHTE MBI TRUALLIN ME PRONAR F SEFERI DHE BERBERI			0		

E - INFORMACIONE TË TJERA PËR PRONËN

Lloji i Informacionit: \_\_\_\_\_, Emërtimi i Aktit: \_\_\_\_\_, Nr. \_\_\_\_\_, Datë: \_\_\_\_\_

Regjistruar: Nr. \_\_\_\_\_, Datë: \_\_\_\_\_

Përshkrimi: KABINE PUSHIMI

DREJTORI  
Ina Luçaj

Shaze  
Kondaj

Digitally signed by:  
Shaze Kondaj  
Date: 2024.07.22  
07:15:49 +02'00'

Rembran  
Luçaj

Digitally signed by:  
Rembran Luçaj  
Date: 2024.07.29  
10:53:02 +02'00'

Digitally signed by:  
Ina Luçaj  
Date: 2024.07.29  
11:07:04 +02'00'



Vulosur elektronikisht nga Drejtoria  
Vendore Vlorë  
Date: 2024/07/22 19:15:29 +02'00'  
K5670320102024072219152231ASHK

Shënim : Ky dokument është gjeneruar dhe vulosur me anë të një procedurë automatike nga një sistem elektronik (Agjencia Shtetërore e Kadastrës)



REPUBLIKA E SHQIPËRISË  
AGJENCIA SHTETËRORE E KADASTRËS

FRAGMENT I HARTËS KADASTRALE

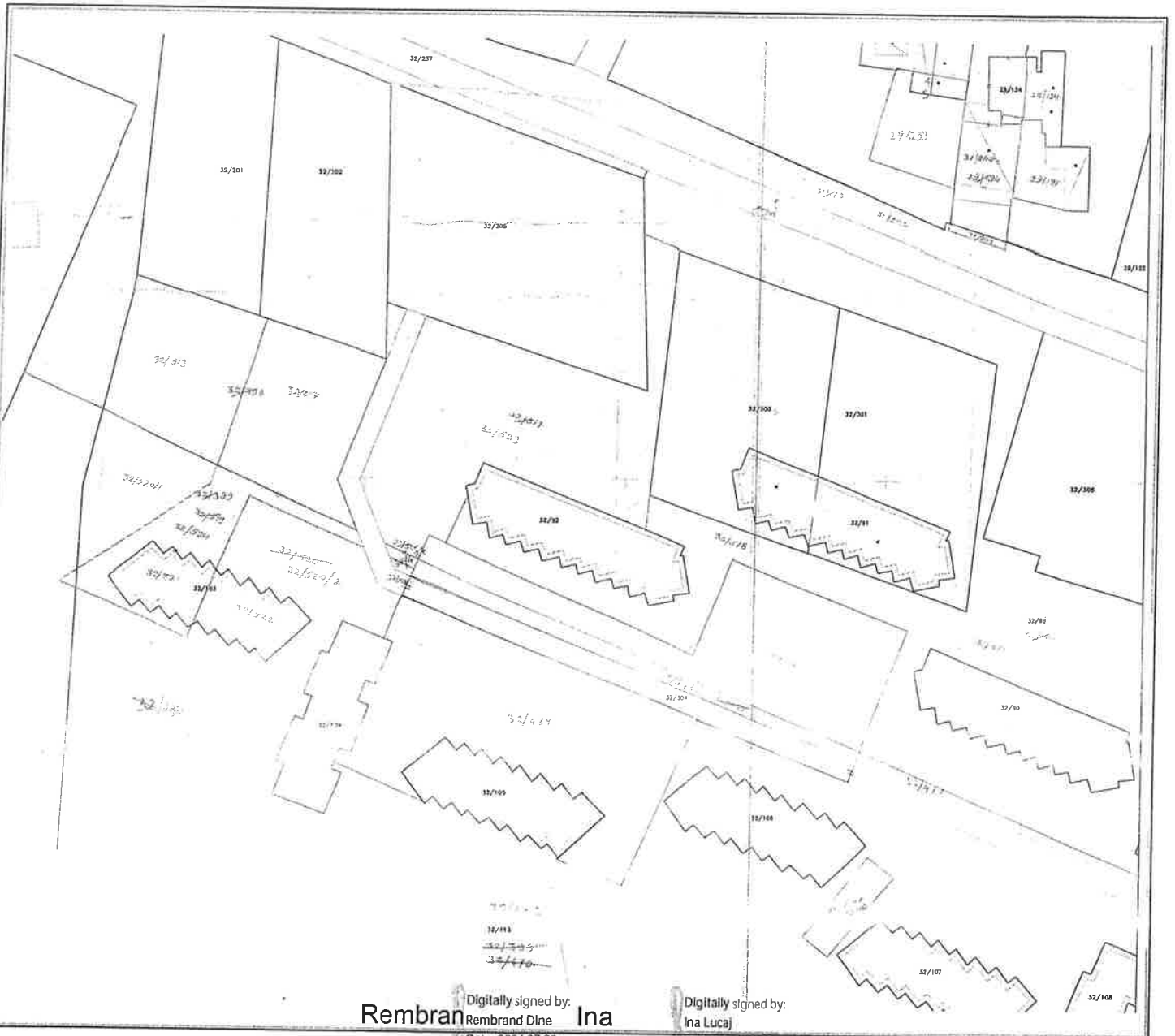
ZONA KADASTRALE: 8604

KODI UNIK: 8604026023

NUMRI PASURISË : 32/91

INDEKSI HARTËS: VL-M-9

KORNIZA REFERUESE GJEODEZIKE SHQIPTARE



Digitally signed by: Rembran Rembran Dine Ina

Digitally signed by: Ina Lucaj

Date: 2024.07.29 10:53:43 +02'00'

Date: 2024.07.29 11:06:42 +02'00'

d SH 1: 0500

DREJTORI

Data e lëshimit 29/07/2024



Vulosur elektronikisht nga Drejtoria  
Vendore Vlorë  
Date: 2024/07/29 10:53:23 +02'00'  
K5670320102024072910531604014

**SHPJEGUES**

- PARCELA
- NDËRTESA

Shënim : Ky dokument është gjeneruar dhe vulosur me anë



# PLAN RILEVIMI PER PUNIME KADASTRALE

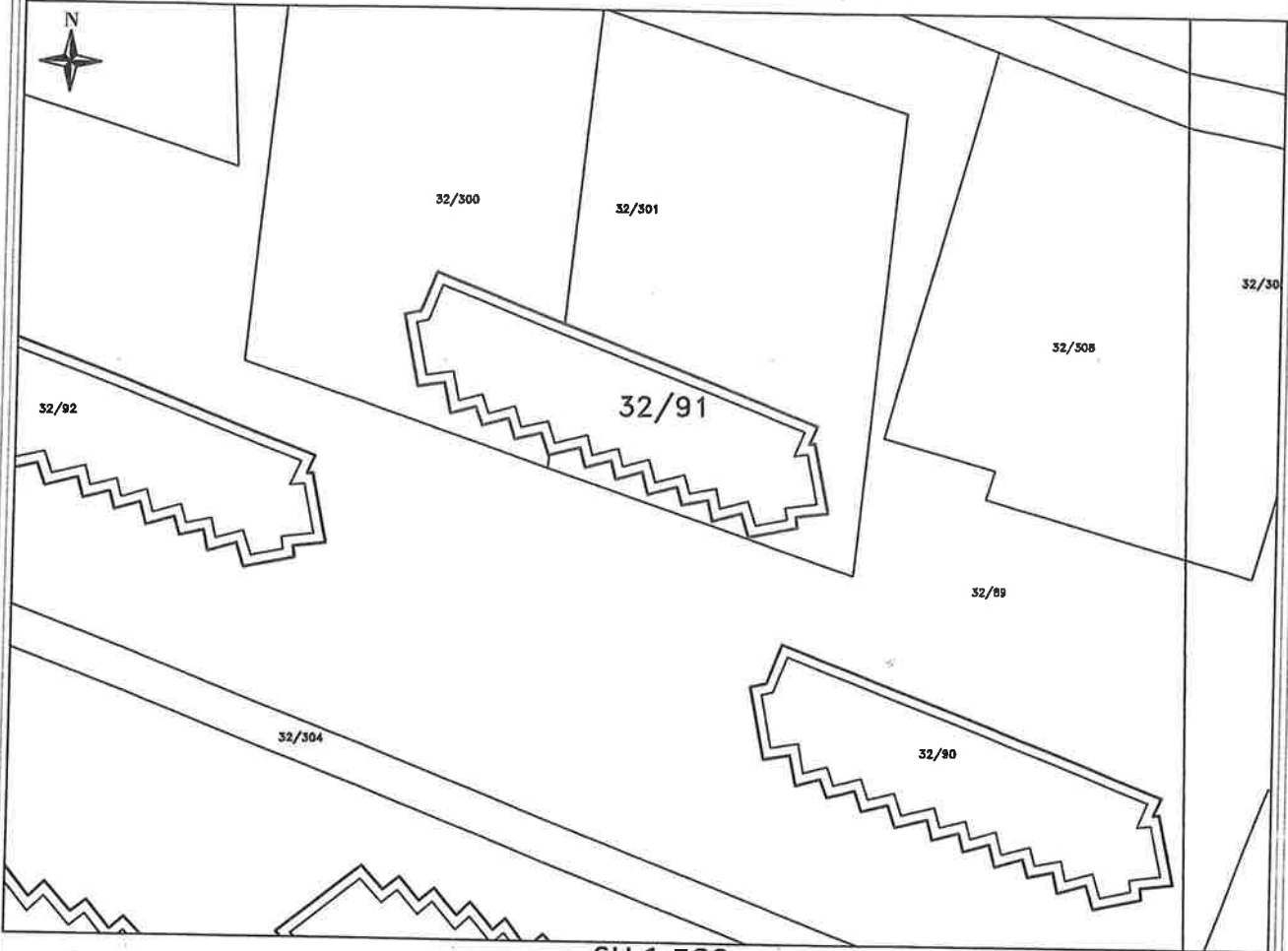
SHIRTI: SHTET

DATE: 10.12.2024

QELLIMI: TRANSFERIM

ODHIA: KËRKIMIA Vlorë  
SHENAT E PASURISE: DVASHK/ZVASHK: Vlorë  
ZONA KADASTRALE: 8604  
NUMRI PASURISE: 32/91  
INDEX HARTE: VL - M - 9  
LLOJI PASURISE: NDËRTESE  
SIP. TRUALLI =  
SIPERFAQE GJURMES NDERTIMIT= 503.2 m<sup>2</sup>  
NUMRI KATEVE: 2K  
NUMRI PEMEVE

## KORNIZA REFERUESE GJEODEZIKE SHQIPTARE



SH 1:500



Nr.	ORIENTIMI	PERDORIMI	TIPI KUFIRIT	KUFITARI	ID/NIPT	SHENIME TE REALIZUESIT
1	VERI					
2	JUG					
3	LINDJE					
4	PERËNDIM					

REALIZOI  
ING. GJEODET MIKEN HOXHA

TEKNOLOGJIA E MATJEVE: Z-ZYRË; S-STACION TOTAL;

SHENIME TE VECANTA:

PRONARI/BASHKEPRONARET-DEKLARIM MBI MARREDHENIET ME KUFITARET

EMRI: SHTET

NENSHKRIMI:

REPUBLIKA E SHQIPËRISË  
AGJENCIA SHTETËRORE E KADASTRËS

KARTELA E PASURISË SË PALUAJTSHME

Kodi Unik 8604072156  
(Nga \_\_\_\_, Në \_\_\_\_)

**A - TË DHËNAT E PASURISË**

Zona Kadastrale Nr. 8604, Lloji i Pasurisë: TRUALL, Nr. i Pasurisë: 32/524/1, Sipërfaqja Totale 552 m2,  
(Nga të Cilat Truall 0 m2; Ndërtesë 0 m2)

Indeksi i Hartës Kadastrale VL-M-9, Numri i Pemëve: 0,  
Adresa e Pasurisë: Bashkia VLORE, Rruga VLORE, Ndërtesa Nr. \_\_, SH/K \_\_, Apartamenti Nr. \_\_

Vlera e Pasurisë:

Fillestare 1 Leke (Akti Nr. 1, Dt. 13/03/2024), Rivlerësim \_\_ (Akti Nr. \_\_, Dt. \_\_\_\_)

**B - TË DHËNAT E TITULLIT TË PRONËSISË**

Pronari: SHTETI, Nr. Identifikimi/NIPT R0000000SH, Pjesa Takuese 1/1, Lloji i Pronësisë: I  
Adresa e Pronarit: Bashkia Shtet, Rruga \_\_, Ndërtesa Nr. \_\_, SH/K \_\_, Apartamenti Nr. \_\_

Akti i Fitimit të Pronësisë: Emërtimi: Vendim i KM (për kalim në pronësi të institucionit shtetëror/apo vendimet e shpronësimit), Nr. 1, Datë: 13/03/2024

Regjistruar: Nr. 00021977, Datë: 13/03/2024

\*Pjesëmarrës në Bashkëpronësi të Detyrueshme për Pasurinë Nr. \_\_\_\_, me Kod Unik \_\_\_\_

**B/1 - TË DHËNAT E REGJISTRIMIT PARAPRAK**

Akti Paraparak i Fitimit të Pronësisë: Emërtimi: \_\_\_\_, Nr. \_\_, Datë: \_\_\_\_

Përshkrimi i Objektit të Aktit: \_\_\_\_

Regjistruar: Nr. \_\_, Datë: \_\_\_\_

REPUBLICA E SHQIPËRISË  
AGJENCIA SHTETËRORE E KADASTRËS

KARTELA E PASURISË SË PALUAJTSHME

C-TË DREJTAT REALE

Nr. Regjistrimi	Dt. Regjistrimi	Lloji i të Drejtës	Të Dhënat e Aktit			Afati i Vlefshmërisë	Përfitues	
			Emërtim	Nr.	Datë		Emër Atësi Mbiemër	Nr. Identifikimi/ NIPT

D - KUFIZIMET E PRONËSISË

Nr. Regjistrimi	Dt. Regjistrimi	Lloji i Kufizimit	Të Dhënat e Aktit			Afati i Kufizimit	Përfitues/Kërkues	
			Emërtim	Nr.	Datë		Emër Atësi Mbiemër	Nr. Identifikimi/ NIPT

E - INFORMACIONE TË TJERA PËR PRONËN

Lloji i Informacionit: \_\_\_\_\_, Emërtimi i Aktit: \_\_\_\_\_, Nr. \_\_\_\_\_, Datë: \_\_\_\_\_

Regjistruar: Nr. \_\_\_\_\_, Datë: \_\_\_\_\_

Përshkrimi: VIJON NGA VOL 45, FQ 189

DREJTORI  
Ina Luçaj



Vulosur elektronikisht nga Drejtoria  
Vendore Vlorë  
Date: 2024/07/23 14:19:28 +02'00'  
K56703201O2024072314192131ASHK

Shaze  
Kondaj

Digitally signed by:  
Shaze Kondaj  
Date: 2024.07.23  
02:20:28 +02'00'

Rembran  
d

Digitally signed by:  
Rembran Dine  
Date: 2024.07.29  
11:12:09 +02'00'

Data e lëshimit  
Luçaj

Digitally signed by:  
23/07/2024  
Date: 2024.07.29  
12:13:56 +02'00'



REPUBLIKA E SHQIPËRISË  
AGJENCIA SHTETËRORE E KADASTRËS

FRAGMENT I HARTËS KADASTRALE

ZONA KADASTRALE: 8604

KODI UNIK: 8604072156

NUMRI PASURISË : 32/524/1

INDEKSI HARTËS: VL-M-9

KORNIZA REFERUESE GJEODEZIKE SHQIPTARE



Digitally signed by: Rembran Rembrand Dine Ina

Digitally signed by: Ina Lucaj

Date: 2024.07.29  
11:15:20 +02'00'

Date: 2024.07.29  
11:42:39 +02'00'

DREJTORI

Data e lëshimit 29/07/2024



Vulosur elektronikisht nga Drejtoria  
Vendore Vlorë

SHPJEGUES

□ PARCELA

# PLAN RILEVIMI PER PUNIME KADASTRALE

PRONARI: SHTET

DATE: 10.12.2024

QELLIMI: TRANSFERIM

VENDNDODHJA

BASHKIA Vlorë

DVASHK/ZVASHK: Vlorë

ZONA KADASTRALE: 8604

NUMRI PASURISE: 32/524/1

INDEX HARTE: VL - M - 9

TE DHENAT E PASURISE

LLOJI PASURISE: NDËRTESE

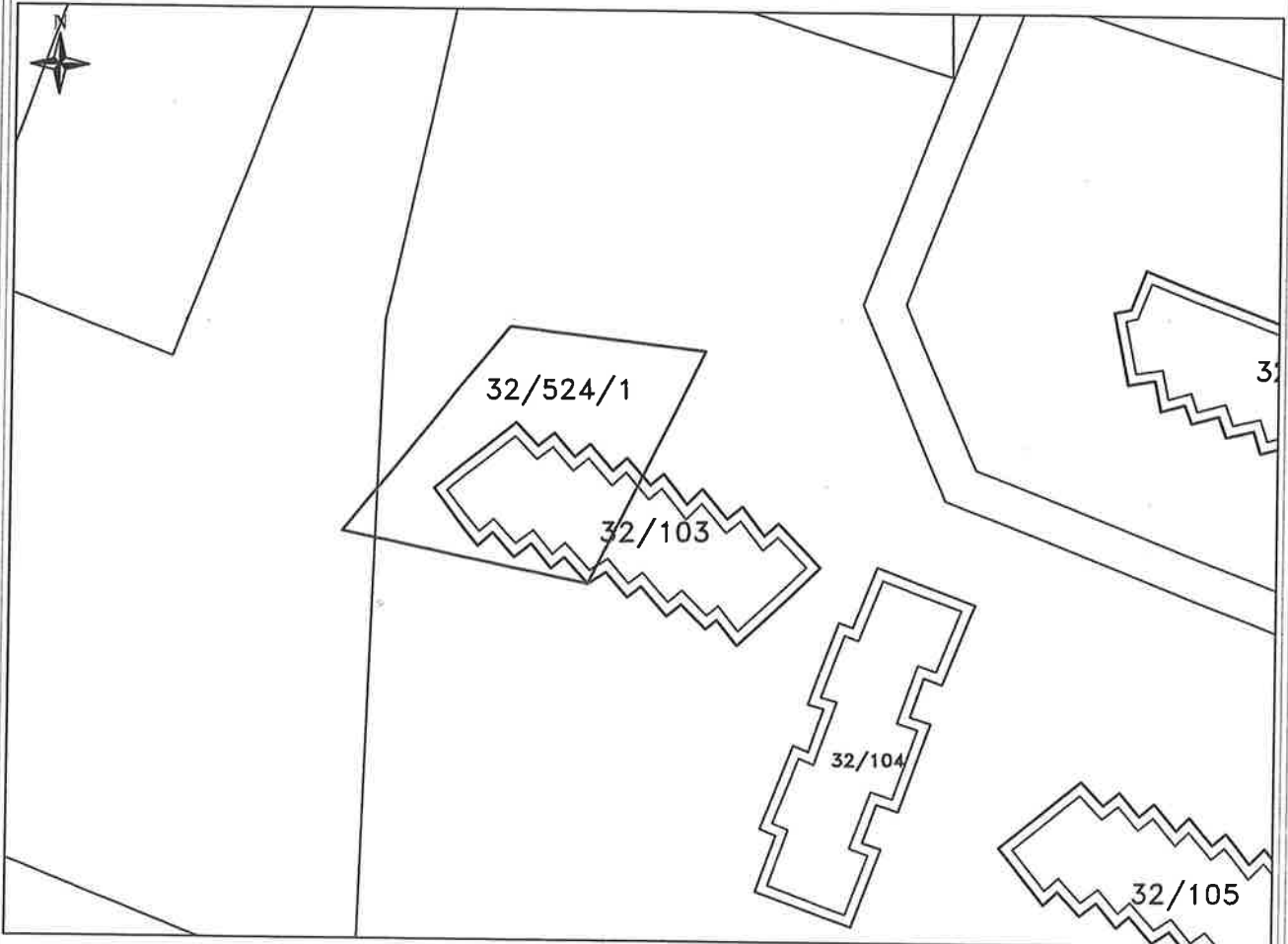
SIP.TRUALLI =

SIPERFAQE GJURMES NDERTIMIT= 273 m<sup>2</sup>

NUMRI KATEVE: 2K

NUMRI PEMEVE

## KORNIZA REFERUESE GJEODEZIKE SHQIPTARE



SH 1:500

Nr.	ORIENTIMI	PERDORIMI	TIPI KUFIRIT	KUFITARI	ID/NIPT	SHENIME TE REALIZUESIT
1	VERI					
2	JUG					
3	LINDJE					
4	PERËNDIM					

REALIZOI  
ING.GJEODET AIKEN HOXHA

TEKNOLOGJIA E MATJEVE: Z-ZYRË; S-STACION TOTAL;

SHENIME TE VECANTA:

PRONARI/BASHKEPRONARET-DEKLARIM MBI MARREDHENIET ME KUFITARET

EMRI: SHTET

NENSHKRIMI: